

614.709861

. C 7 18

SU C 111

Nº 2

MINISTERIO DE SALUD PUBLICA

INSTITUTO NACIONAL PARA PROGRAMAS ESPECIALES DE SALUD


ASOCIACION COLOMBIANA DE FACULTADES DE MEDICINA

ESTUDIO
SANITARIO
DE
COMUNIDADES
RURALES

LISTADO PRELIMINAR

Estudio financiado parcialmente a través de un préstamo del Fondo Nacional de
Proyectos de Desarrollo (FONADE).

BOGOTÁ D. E. — COLOMBIA
1972



SERIE III
Número 2

MINISTERIO DE SALUD PUBLICA

José María Salazar Bucheli - Ministro

INSTITUTO NACIONAL PARA PROGRAMAS ESPECIALES DE SALUD

Pablo Morillo Cajiao - Director

DIVISION DE INVESTIGACIONES ESPECIALES

Carlos Agualimpia M., M.D., M.S.P.-Jefe

SECCION DE PROGRAMACION Y SUPERVISION

Ricardo Galán Morera, M.D., M.S.P.*

Germán Jiménez Rezo, M.D., M.S.P.

Anundo Duarte O.M.D., M.S.P.

José Armando Porras Niño, M.D., M.S.P.

Jorge Torres Sánchez, O.D., M.S.P.

Ann Marie Löök R., Antropóloga

Laurie A. Cardona G., Antropóloga **

Cecilia M. de Castillo, Cand.Ph.D.***

SECCION DE ESTADISTICA

Luis Carlos Gómez, Estco. M.A.

Wilson Rodríguez Q., Estco.

Luis A. Guatame L., Estco.

Rafael Ortíz M., Estco.

Laura C. Castaño B., Estco.

* Jefe encargado de la División desde Junio de 1969

** Hasta Julio de 1972

*** Hasta Mayo de 1971

ESTUDIO SANITARIO DE COMUNIDADES RURALES

Jaime Mora Ramírez
Co-director

Raúl Paredes Manrique
Co-director

Ricardo Galán Morera
Co-director

ANN MARIE LÖÖK R.
JEFE

COLABORADORES PRINCIPALES:

Laurie Cardona Gómez

COMITE CONSULTIVO

Ministerio de Salud Pública.	Ministro
Instituto Nacional para Programas Es- peciales de Salud. INPES.	Director
Asociación Colombiana de Facultades de Medicina. ASCOFAME.	Director
Planeación Nacional.	Director
Ministerio de Educación.	Ministro
Federación Nacional de Cafeteros.	Presidente
Instituto Colombiano de la Reforma Agraria INCORA.	Director
Acción Comunal. Ministerio de Gobierno	Director

* * *

GRUPO ASESOR

Ricardo Galán M.

División de Investigaciones Especiales.
INPES.

Jaime Mora R.

División de Saneamiento Básico Rural.
INPES.

Héctor Collazos

Saneamiento Ambiental. Ministerio de Sa
lud Pública.

Jorge Vivas

División de Recursos Humanos. Departa -
mento Nacional de Planeación.

Ann Marie Look

División de Investigaciones Especiales.
INPES.

Laurie Cardona

División de Investigaciones Especiales.
INPES.

Luis Carlos Gómez S.

División de Investigaciones Especiales.
INPES.

Jorge Torres S.

División de Investigaciones Especiales.
INPES.

Gonzalo Medina Salazar

División de Saneamiento Básico Rural.
INPES.

* * *

GRUPO EJECUTOR

Ann Marie Look	División de Investigaciones Especiales. INPES.
Laurie Cardona G.	División de Investigaciones Especiales. INPES.
Luis Carlos Gómez	División de Investigaciones Especiales. INPES.
Wilson Rodríguez	División de Investigaciones Especiales. INPES.
Gonzalo Medina	División de Saneamiento Básico Rural. INPES.
Ramón Duque	Saneamiento Ambiental. Ministerio de Sa lud Pública.
Mario Tabarez	Saneamiento Ambiental. Ministerio de Sa lud Pública.
Nohoro Sánchez R.	División de Saneamiento Básico Rural. Seccional Tolima. INPES.

En labores de Estadigrafía colaboraron principalmente:

Rosaura Aillón
Jorge Villarreal

En labores de Secretaría:

Marina Rodríguez
Beatriz de Alvarez

* * *

LISTADO PRELIMINAR

CONTENIDO

CAPITULO I

INTRODUCCION

CAPITULO II

CRITERIOS UTILIZADOS EN LA SELECCION DE DATOS

DEFINICIONES

CONVENCIONES

1. Tipo de localidad
2. Accesibilidad a la localidad
 - a) Distancia
 - b) Vías
3. Datos Demográficos y de Vivienda
4. Servicios
 - a) Existencia
 - b) Cobertura
5. Organizaciones Institucionales
 - a) Escuelas
 - b) Número de alumnos

CAPITULO III

LISTADO

LISTADO PRELIMINAR

INTRODUCCION

El Ministerio de Salud Pública, por medio de la División de Investigaciones Especiales del Instituto Nacional para Programas Especiales de Salud (INPES) y la Asociación Colombiana de Facultades de Medicina (ASCOFAME), iniciaron el "Estudio Sanitario de Comunidades Rurales" en Agosto de 1970.

La financiación del Estudio se obtuvo mediante un préstamo al Fondo Nacional de Proyectos de Desarrollo (FONADE) que cubre 67% del costo total de la investigación y el 33% restante aportado por el INPES.

El Universo objeto de estudio comprendió las comunidades nucleadas* entre 50 y 2500 habitantes de todos los departamentos del país y los dos territorios nacionales en los cuales el INPES tiene oficinas seccionales: Caquetá y Putumayo.

En cada comunidad se estudiaron características demográficas y geográficas y se pidió información acerca de la existencia y estado de funcionamiento de servicios sanitarios básicos, (luz eléctrica, alcantarillado, acueducto), organizaciones institucionales y organizaciones comunitarias. Se estableció la participación comunitaria en la construcción de obras de beneficio común.

En la realización de la encuesta se utilizó personal de la Sección de Saneamiento Ambiental de los Servicios Seccionales de Salud. Participaron como encuestadores los promotores de saneamiento quienes recolectaron la información me-

* Ver definiciones página No. 6

diante visita directa a cada localidad. Los visitadores actuaron como supervisores locales y los jefes de la Sección de Saneamiento como supervisores departamentales. La coordinación regional y el adiestramiento del personal estuvo a cargo de las antropólogas del INPES y de dos ingenieros de Saneamiento Ambiental del Ministerio de Salud Pública.


El Estudio tuvo dirección conjunta entre las Divisiones de Investigaciones Especiales y Saneamiento Básico Rural del Inpes, y Ascofame y contó además con un Comité Consultivo, un Grupo Asesor y un Grupo Ejecutor.

El Comité Consultivo estuvo integrado por el Ministerio de Salud Pública, el Director del Instituto Nacional para Programas Especiales de Salud y por representantes de: Departamento Nacional de Planeación, Federación Nacional de Cafeteros, Acción Comunal, Incora, Ascofame y el Ministerio de Educación Nacional.

El Grupo Asesor estuvo constituido por los jefes de las divisiones de Saneamiento Básico Rural e Investigaciones Especiales del Instituto Nacional para Programas Especiales de Salud, el jefe de la División de Saneamiento Ambiental del Ministerio de Salud Pública, miembros delegados de cada división a dicho grupo y un miembro de la División de Recursos Humanos del Departamento Nacional de Planeación.

El Grupo Ejecutor a nivel central, estuvo constituido por el jefe del Estudio, un asistente, los coordinadores regionales y un administrador general; a nivel local por los supervisores departamentales y locales y los encuestadores.

La recolección de información se realizó en el período comprendido entre el 15 de Marzo y el 9 de Septiembre según se detalla en el cuadro a continuación.



Cuadro No. 1 CALENDARIO DE OPERACIONES DE CAMPO DEL ESTUDIO SANITARIO DE COMUNIDADES RURALES

Región No.	Departamento	FECHA Adiestramiento y diligenciamiento de la encuesta	FECHA Recolección del material diligenciado
I	Sucre	15 al 30 de Marzo	4 Abril
	Bolívar		5 Abril
	Atlántico		6 Abril
	Magdalena		7 Abril
	Guaajira		8 Abril
IV	Huila	24 de Abril a 13 de Mayo	15 - 16 Mayo
	Caquetá		16 Mayo
	Tolima		17 - 18 Mayo
	Quindió		19 Mayo
	Caldas		20 Mayo
Risaralda	5 al 21 de Junio	6 Julio	
III	Cauca	2 al 20 de Mayo	25 Mayo
	Valle		26 Mayo
	Putumayo		29 Mayo
	Nariño		20 - 31 Mayo
II	Chocó	5 al 22 de Junio	3 Julio
	Antioquia		4 - 5 Junio
	Córdoba		24 Agosto
V	Boyacá	31 de Mayo a 17 de Junio	18 - 19 Junio
	Cundinamarca		20 - 21 Junio
	Meta		22 Junio
VI	Cesar	7 al 26 de Agosto	4 Septiembre
	Santander		6 -7 Septiembre
	Ntc. Santander		8 Septiembre

CRITERIOS UTILIZADOS EN LA SELECCION DE DATOS PARA EL ESTUDIO SANI-
TARIO DE COMUNIDADES RURALES

Este Informe Preliminar contiene los siguientes datos obtenidos para el Estudio, cuyos criterios de selección se detallan a continuación.

El Universo del Estudio comprende las comunidades rurales nucleadas entre 50 y 2.500 habitantes de todos los departamentos del país y de las intendencias del Caquetá y Putumayo; por consiguiente, la información registrada se refiere solamente a las comunidades que cumplen estas especificaciones. Los datos comprendidos en este estudio se refieren a la zona nucleada de cada comunidad, a excepción del dato de escuelas.

Para cada localidad se dá información sobre:

- 1.- Tipo de localidad: según clasificación político-administrativa.
- 2.- Distancia en Kms. a la cabecera municipal más cercana y la (s) vía (s) de accesibilidad que fueron empleada (s) por el encuestador para llegar a la localidad.
- 3.- Número de habitantes y de viviendas, de la parte nucleada de la comunidad.
- 4.- Existencia o no de escuela (s) y número de alumnos.
- 5.- Existencia o no de servicios de Luz Eléctrica, Alcantarillado y Acueducto y su cobertura dada por el número de casas servidas.

DEFINICIONES

Comunidad Rural Nucleada

Se entiende por Comunidad Rural Nucleada aquella comunidad con distribución urbana, longitudinal o a varios niveles, cuya distancia entre las viviendas no excede a los 50 m., y que se encuentra en zona rural.

ORGANIZACIONES INSTITUCIONALES

Escuela

a. Se entiende por escuela la existencia de una concentración escolar regular que cumple funciones continuas a lo largo del año escolar en forma diaria, de mediodía o día entero.

b. Número de alumnos: Es el número total de alumnos matriculados y que cursan regularmente el año escolar.

A) SERVICIOS No. 1

Luz Eléctrica

Se entiende por luz eléctrica la existencia de un sistema de iluminación pública por planta eléctrica, que abastece más de 20 viviendas. A excepción de los casos en que se trata de centrales hidroeléctricas, en cuyo caso puede abastecer menos de 20 casas.

Alcantarillado

Se entiende por alcantarillado la existencia de un sistema de eliminación de excretas que sirva a un mínimo de 20 casas con conexiones intradomicilia

rias.

Acueductos

Se entienda por acueducto un sistema de distribución de aguas por tubería que sirva a un mínimo de 20 casas y con conexiones intradomiciliarias, exceptuando los casos siguientes: a) Que sea un servicio regional y que tenga una cobertura menor a 20 casas para esa comunidad en la parte nucleada. b) Que sea un servicio local para la comunidad con una cobertura mayor a 20 casas incluyendo la parte dispersa de la comunidad, en este caso el dato consignado podrá ser menor de 20 casas, puesto que se ha consignado el dato de la parte nucleada únicamente.

CONVENCIONES

La información se encuentra por departamentos del país. Los municipios fueron ordenados alfabéticamente dentro del departamento al cual corresponden.

Para la transcripción de datos se emplearon las siguientes convenciones:

Tipo de comunidad

CM = Cabecera municipal. El nombre de la cabecera municipal se da en letras mayúsculas y subrayado.

IP = Inspección de Policía.

C = Corregimiento.

CAS = Caserío,

V = Vereda

Número de Habitantes y de Viviendas:

Se refiere a la parte nucleada de la comunidad.

Número de escuelas:

Se da en números la cantidad de escuelas existentes en la comunidad.

- = No existencia de escuela.

Número de viviendas servidas:

La existencia del servicio va consignada por el número de casas servidas.

- = No existencia de servicio.

Cabecera municipal más cercana:

Nombre: Se refiere a la cabecera municipal más cercana a la comunidad.

Distancia: Se dá en kilómetros desde la cabecera municipal citada anteriormente.

Vías de acceso: Con una X se consigna la (s) vía (s) de acceso.

C = Carretera

F = Ferrocarril

CM = Camino

FL = Fluvial

A = Aéreo

MINSALUD - INPES - ASCOFAME
ESTUDIO SANITARIO DE COMU-
NIDADES RURALES
1972

COMUNIDADES RURALES

ANTIOQUIA

No. DE ORDEN	COMUNIDADES POR MUNICIPIO	TIPO DE COMUNIDAD	No. DE HABITANTES	No. DE VIVIENDAS	No. DE ESCUELAS	No. VIVIENDAS SERVIDAS CON			CABECERA MUNICIPAL MAS CERCANA	VIAS DE ACCESO					
						LUZ ELECTRICA	ALCANTARILLADO	ACUEDUCTO		NOMBRE	DISTANCIA KMS	C	F	CM	FL
1	2	3	4	5	6	7	8	9	10	11	12	13	14	15	16
<u>ABEJORRAL</u>															
1	Chagualal	IP	247	34	1	-	-	34	Abejorral	15	X				
2	El Erizo	V	125	17	1	-	-	-	Abejorral	8			X		
3	El Cairo	CAS	120	15	2	15	-	-	S. Bárbara	38	X				
4	Guayabal	V	142	17	1	-	-	-	Abejorral	20	X				
5	Los Rastrojos	V	57	7	1	-	-	-	Abejorral	16	X		X		
6	Pantanillo	IP	920	125	4	125	125	125	Abejorral	16	X				
7	Portugal	V	152	21	1	-	-	21	Abejorral	22	X		X		
8	Purima	V	255	30	1	-	-	30	Abejorral	10	X				
9	Naranjal	V	348	47	2	-	-	17	Abejorral	12	X		X		
10	Vesubio	V	50	7	1	-	-	-	Abejorral	23	X		X		
<u>ABRIAQUI</u>															
11	Abriaquí	CM	1.000	127	2	127	127	127							
<u>AMAGA</u>															
12	Camilonce Restrepo	IP	2.450	250	1	250	200	180	Amagá	3	X				
13	Dos Peñas	V	210	30	1	25	-	30	Amagá	3	X				
14	El Cedro	IP	1.050	150	1	150	150	150	Amagá	15	X		X		
15	La Clarita	IP	2.100	300	2	300	-	250	Amagá	15	X				

1	2	3	4	5	6	7	8	9	10	11	12	13	14	15	16
16	La Ferreira	V	420	60	1	45	-	60	Amagá	5	X				-
17	La Gualf	V	200	30	-	30	-	30	Amagá	12	X				-
18	Los Alvarez	V	210	30	-	30	-	30	Amagá	7	X		X		-
19	Piedecussta	V	210	30	1	30	-	-	Amagá	9	X				-
<u>AMALFI</u>															
20	Arenas Blancas	V	350	50	1	-	-	-	Amalfi	70	X		X		-
21	El Zacatín	V	78	16	-	-	-	-	Amalfi	1	X				-
22	La Cancana	IP	121	22	1	-	-	20	Amalfi	32	X				-
23	La Guayana	V	117	23	1	-	-	-	Amalfi	27	X				-
24	Portachuelo	IP	600	50	1	-	-	22	Amalfi	27	X				-
<u>ANDES</u>															
25	Buenos Aires	C	650	105	1	105	98	98	Jericó	17	X				-
26	El Barcino	V	91	13	1	-	-	-	Andes	6	X		X		-
27	El Pencal	V	84	12	-	-	-	12	Andes	10	X				-
28	La Cedrona	V	119	17	-	-	-	-	Andes	1	X				-
29	La Soledad	V	120	15	-	-	-	-	Andes	13	X		X		-
30	San José	IP	483	69	1	69	69	69	Andes	14	X				-
31	Santa Rita	IP	490	70	1	70	70	70	Andes	11	X				-
32	Tsparto	IP	672	96	1	96	96	96	Andes	15	X				-
<u>ANGELÓPOLIS</u>															
33	El Nudillo	V	110	15	1	-	-	-	Angelópolis	8			X		-
34	Est. Angelópolis	IP	420	60	1	60	40	60	Angelópolis	5			X		-
35	La Clara	V	200	25	-	20	-	-	Angelópolis	4	X				-
36	San Isidro	V	150	20	1	-	-	-	Angelópolis	7	X				-
37	Santa Rita	V	560	80	1	30	-	-	Angelópolis	3	X		X		-
38	Taparal	V	90	13	-	-	-	-	Angelópolis	15	X				-
<u>ANGOSTURA</u>															
39	El Carmelo	V	200	25	1	-	-	-	Angostura	5	X				-

1	2	3	4	5	6	7	8	9	10	11	12	13	14	15	16
40	El Socorro	V	240	30	1	-	-	-	Angostura	14			X		
41	La Quinta	V	480	60	1	-	-	-	Angostura	3					
42	Pajarito Abajo	V	400	66	-	-	-	-	Angostura	5	X		X		
43	Pajarito Arriba	V	260	30	-	-	-	-	Angostura	5	X		X		
<u>ANORI</u>															
44	Chamuscados	IP	102	39	1	-	-	-	Anorí	9	X				
45	Montefrío	IP	120	26	1	-	-	22	Anorí	20	X		X		
<u>ANTIOQUIA</u>															
46	Cativo	C	420	60	1	-	-	60	Antioquia	21	X		X		
47	Espinal	V	70	10	1	-	-	-	Antioquia	4	X		X		
48	Guasabra	IP	231	33	1	-	-	30	Antioquia	35	X		X		
<u>ANZA</u>															
49	Guitar	IP	550	80	1	-	40	70	Anzá	18	X		X		
50	La Cejita	V	51	13	1	-	-	-	Anzá	17	X		X		
51	La Cordillera	V	92	14	1	-	-	-	Betulia	20			X		
52	La Choclina	V	165	21	-	-	-	-	Betulia	30			X		
53	La Cueva	V	110	20	1	-	-	-	Anzá	15			X		
54	La Pastorera	V	56	9	-	-	-	-	Anzá	9	X				
55	Los Llanos	V	120	15	1	-	-	-	Anzá	16			X		
<u>APARTADO</u>															
56	Churido	C	300	40	1	-	-	-	Apartadó	7	X				
57	Pueblo Quemado	CAS	250	30	1	-	-	-	Apartadó	22	X		X		
58	San José de Apartadó	CAS	320	71	1	-	-	-	Apartadó	10	X		X		
59	Zungo	V	532	76	1	-	-	-	Apartadó	7	X				
<u>ARBOLETES</u>															
60	Duenos Aires	C	700	70	3	-	-	-	Arboletes	55	X		X		

1	2	3	4	5	6	7	8	9	10	11	12	13	14	15	16
61	Candelaria	CAS	600	60	2	-	-	-	Arboletes	31	X		X		
62	Damaquiel	IP	1.600	200	1	-	-	-	Arboletes	30			X		
63	El Carmelo	IP	500	51	7	-	-	-	Arboletes	40	X				
64	El Yeso	CAS	400	40	1	-	-	-	Arboletes	40	X		X		
65	El Uvero	CAS	450	120	2	100	-	-	Arboletes	25			X		
66	S. Juancito	CAS	180	36	3	-	-	-	Arboletes	30			X		
<u>ARGELIA</u>															
67	Buenavista	V	70	8	1	-	-	-	Argelia	17				X	
68	El Oro	V	140	20	1	-	-	-	Argelia	17	X				
69	El Plan	V	237	43	1	-	-	-	Argelia	20			X		
70	El Rosario	IP	80	12	1	-	-	-	Argelia	10			X		
71	La Mina	V	150	22	1	-	-	22	Argelia	5			X		
72	La Paloma	V	74	9	1	-	-	-	Argelia	10	X		X		
73	Mesones	V	115	17	1	-	-	-	Argelia	30			X		
74	San Pablo	V	82	15	-	-	-	-	Argelia	13	X		X		
<u>ARMENIA</u>															
75	El Socorro	V	225	30	1	-	-	20	Armenia	2	X		X		
76	Herradura	C	322	46	1	42	-	44	Armenia	6	X		X		
77	La Loma	V	150	25	1	-	-	25	Armenia	4			X		
78	Mojones	V	152	21	-	-	-	-	Armenia	1	X		X		
<u>BARBOSA</u>															
79	Aguas Claras	V	250	25	1	-	-	20	Barbosa	11	X		X		
80	El Guayabo	V	200	25	1	-	-	-	Barbosa	10	X		X		
81	Hatillo	C	600	70	2	30	-	28	Barbosa	10	X				
82	El Tablazo (Hatillo)	V	450	52	1	-	-	52	Barbosa	12	X		X		
83	Filo Verde	V	272	34	-	-	-	-	Barbosa	14	X		X		
84	Graciano	V	168	21	1	-	-	-	Barbosa	6			X		
85	Isaza	V	640	80	1	11	-	-	Barbosa	4	X		X		
86	La Calda	V	70	10	1	-	-	-	Barbosa	13	X		X		
87	Las Peñas	V	296	28	1	-	-	23	Barbosa	6			X		

1	2	3	4	5	6	7	8	9	10	11	12	13	14	15	16
88	Las Victorias	V	180	15	1	-	-	-	*	*	*	*	*	*	*
89	Monteloro	V	96	12	1	-	-	-	Barbosa	18	X		X		
90	Platanito	V	160	20	1	-	-	-	Barbosa	15	X		X		
91	Popalito	V	104	17	1	-	-	-	Barbosa	14	X		X		
92	Tablazo Popalito	V	165	20	1	-	-	20	Barbosa	12	X		X		
<u>BELMIRA</u>															
93	El Descanso	V	56	8	1	-	-	-	Belmira	6	X				
94	Labores	IP	200	25	1	25	-	-	Santa Rosa de O.	43	X				
95	Quebradita	V	81	14	1	14	-	-	Santa Rosa	31	X		X		
96	Río Arriba	V	141	21	-	6	-	-	Belmira	2	X		X		
97	Tierra Dura	V	60	11	-	4	-	-	Belmira	1	X				
<u>BELLO</u>															
98	Fontidueño	IP	2.016	252	3	252	180	252	Bello	2	X				
99	Guacimalito	CAS	700	60	1	12	25	55	Bello	4	X				
100	La Camila	V	240	30	1	-	28	30	Bello	3	X				
101	La Represa	V	70	10	-	-	-	-	Bello	28	X				
102	La Unión	V	87	13	1	-	-	-	San Pedro	18	X				
103	Potreritos	V	117	13	1	30	-	-	Bello	5	X				
104	San Felix	IP	154	22	2	22	-	-	Medellín	22	X				
105	Santa Rita	V	300	50	-	-	-	40	Bello	3	X		X		
106	Tierra Adentro	V	200	25	2	46	-	-	Bello	3	X				
107	Zarzal	V	172	27	1	-	-	27	Ebejicó	5			X		
<u>BETANIA</u>															
108	Hispania	IP	1.050	150	3	-	150	150	Betania	20	X				
<u>BETULIA</u>															
109	Altamira	IP	2.000	200	3	32	-	60	Betulia	30	X		X		
110	Cancrejo	CAS	60	12	-	-	-	-	Anzá	16	X				
111	Las Vargas	V	55	7	1	-	-	-	Betulia	125	X		X		
112	Luciano Restrepo	IP	100	15	1	-	-	-	Urrao	30			X		

1	2	3	4	5	6	7	8	9	10	11	12	13	14	15	16
113	Puerco	CAS	55	5	1	-	-	-	Anzá	28	X				
<u>BOLIVAR</u>															
114	Farallones	IP	266	38	1	-	32	36	C. Bolívar	15	X				
115	El Manzanillo	V	230	31	1	-	-	13	C. Bolívar	7	X				
116	La Linda	V	91	13	1	-	-	-	C. Bolívar	8	X				
117	Palenque	V	82	14	-	-	-	-	C. Bolívar	14	X				
118	San Gregorio	C	490	70	1	70	50	70	C. Bolívar	30	X				
<u>BURITICA</u>															
119	Buriticá	CM	1.140	170	2	140	140	140							
120	Angelina	V	137	32	1	-	-	-	Liborina	5				X	
121	El Naranjo	IP	630	90	1	88	-	88	Buriticá	5				X	
122	Guarco	IP	140	26	1	-	-	-	Buriticá	7				X	
123	Manglar	C	300	60	-	-	-	-	Giraldo	8	X				
124	Pajarito	V	61	13	1	-	-	-	Buriticá	6				X	
125	Tabacal	C	370	48	1	40	-	-	Buriticá	15				X	
<u>CACERES</u>															
126	El Doce	IP	650	96	1	28	-	-	Cáceres	20	X				
127	El Jardín	IP	1.052	150	1	-	-	-	Caucasia	32	X				
128	Guarumo	IP	600	100	1	-	-	-	Caucasia	18	X				
129	Piamonte	C	1.200	200	1	30	-	-	Caucasia	25	X				
130	Puerto Antioquia	IP	1.106	120	2	100	-	-	Cáceres	23	X				
131	Puerto Bélgica	IP	2.000	1.505	2	140	-	-	Cáceres	12	X				
<u>CAICEDO</u>															
132	Asesí	V	198	24	1	-	-	24	Caicedo	4	X				
<u>CALDAS</u>															
133	El Cano	V	425	60	-	60	20	60	Caldas	3	X				
134	La Corrala	V	420	60	1	20	-	-	Caldas	3	X				

1	2	3	4	5	6	7	8	9	10	11	12	13	14	15	16
135	La Miel	V	350	50	1	50	30	30	Caldas	3	X				
136	La Raya	V	721	103	1	103	103	100	Caldas	3	X				
137	Matadero	CAS	420	60	-	60	60	60	Caldas	1	X				
<u>CAMPAMENTO</u>															
138	El Reposo	V	88	12	1	-	-	-	Campamento	16	X			X	
139	La Chiquita	IP	136	18	1	-	-	-	Campamento	13				X	
140	La Colmena	V	65	8	1	-	-	-	Campamento	5				X	
141	La Travesia 1	V	72	13	-	-	-	-	Campamento	1				X	
142	La Travesia 2	V	98	18	-	-	-	-	Campamento	2				X	
143	Los Chorros	V	160	22	-	-	-	-	Campamento	2	X				
144	Llanadas	V	129	20	1	-	-	-	Campamento	13	X			X	
145	Morro Pelón	V	100	17	1	-	-	-	Campamento	14				X	
146	San Pablo	V	93	14	1	-	-	-	Campamento	25				X	
<u>CAÑASGORDAS</u>															
147	Cestillal	IP	990	140	1	-	120	140	Cañasgordas	27	X				
148	Versalles	V	420	50	1	40	-	40	Cañasgordas	1	X				
<u>CARACOLI</u>															
149	Sardinas	V	187	31	1	-	-	-	Caracolí	5				X	
<u>CARAMANTA</u>															
150	Alegrías	IP	609	87	2	-	-	81	Caramanta	9	X				
151	Barro Blanco	V	153	19	2	-	-	-	Caramanta	15				X	
152	Buenos Aires	V	90	13	1	-	-	-	Caramanta	7	X			X	
153	La Cascada	V	64	10	1	-	-	-	Caramanta	5	X				
154	San Antonio	V	23	9	1	-	-	-	Caramanta	9	X			X	
155	Sucre	C	426	60	2	-	-	60	Caramanta	9	X			X	
<u>CARMEN DE VIBORAL</u>															
156	Aguas Claras	V	180	22	1	-	-	-	Carmen de Viboral	5	X				

1	2	3	4	5	6	7	8	9	10	11	12	13	14	15	16
157	Campoalegre	V	350	50	1	50	-	50	Carmen de Viboral	2	X				
158	La Chapa	V	650	80	1	-	-	-	Carmen de Viboral	6	X				
159	La María	CAS	200	25	-	-	-	-	Carmen de Viboral	1	X				
160	Santa Rita	IP	58	8	1	-	-	-	La Unión	70	X				
<u>CAROLINA</u>															
161	Claritas	V	70	10	1	-	-	-	Carolina	7			X		
<u>CAUCASIA</u>															
162	Vijagual	IP	685	105	1	-	-	-	Caucasia	66					X
163	Caracolí	V	250	30	1	-	-	-	Caucasia	1	X		X		
164	Colorado	IP	1.121	99	1	-	-	-	Caucasia	75					X
165	Cuturu	IP	1.450	230	1	184	-	-	Zaragoza	45					X
166	El Tofio	V	142	20	1	-	-	-	Caucasia	19	X				X
167	El Sabalo(La Esmeral)	CAS	195	25	1	-	-	-	Caucasia	15					X
168	Guatinajo	V	163	26	1	-	-	-	Caucasia	10					X
169	La Ilusión	IP	588	65	1	25	-	-	Caucasia	25					X
170	Los Medios	V	205	30	1	-	-	-	Caucasia	35					X
171	Margento	IP	1.836	256	1	-	-	-	Caucasia	42	X				X
172	Palanca	IP	323	50	1	-	-	-	Caucasia	35					X
173	Palomar	IP	695	100	1	25	-	-	Caucasia	37					X
174	Puerto Gaitán	V	125	20	-	-	-	-	Zaragoza	55					X
175	Puerto Gloria(Cacerí)	C	525	75	1	-	-	-	Caucasia	40	X				X
176	Río Viejo	CAS	250	42	1	-	-	-	Caucasia	10					X
177	Santa Rosita	V	260	42	1	-	-	-	Montelíbano	17	X				
<u>CHIGORODO</u>															
178	Campamento	CAS	420	85	1	-	-	-	Chigorodó	47	X			X	
179	Cerepa	C	1.200	280	1	-	-	-	Chigorodó	17					
<u>CISNEROS</u>															
180	El Algarrobo	CAS	246	49	-	44	43	45	Cisneros	1	X				
181	Fátima	V	119	17	1	-	-	-	Cisneros	6	X			X	

1	2	3	4	5	6	7	8	9	10	11	12	13	14	15	16
182	Santa Bárbara	CAS	58	10	-	-	-	-	Cisneros	4	X		X		
<u>COCORNA</u>															
183	Aquitania	IP	900	150	1	42	-	150	Cocorná	90	X		X		
184	Farallones	V	150	22	-	-	-	-	Cocorná	27	X		X		
185	La Placita	V	196	28	1	-	-	-	Cocorná	8			X		
186	La Pifuela	IV	190	28	1	-	-	-	Cocorná	11	X				
187	San Francisco	IP	1.400	240	1	-	-	116	Cocorná	25	X				
<u>CONCORDIA</u>															
188	El Socorro	IP	800	110	1	110	110	110	Betulia	35	X		X		
189	Morelia	IP	192	19	1	-	-	-	Betulia	24	X				
190	Moritos	IP	97	18	1	-	-	-	Anzá	30	X				
<u>COPACABANA</u>															
191	Canoas	V	175	25	-	25	-	25	Copacabana	1	X				
192	El Amor	V	360	45	-	45	-	38	Copacabana	6	X				
193	El Alvarado	V	400	54	-	54	-	36	Copacabana	3			X		
194	El Cabuyal	V	2.500	250	2	220	-	95	Copacabana	3			X		
195	El Naval (La Tolda)	V	1.551	193	3	193	-	120	Copacabana	3	X		X		
196	El Salado	V	455	65	-	65	-	65	Copacabana	4	X		X		
197	La Lomita	CAS	399	54	1	54	-	38	Copacabana	4	X				
198	Pefolcito	V	425	60	1	55	-	55	Copacabana	5	X		X		
199	Quebrada Arriba	V	416	50	1	45	-	-	Copacabana	6	X		X		
200	Sabaneta	CAS	560	80	2	75	-	32	Copacabana	5	X		X		
201	Tablazo	V	875	125	-	125	-	125	Copacabana	1	X				
202	Zarzal (Curazao)	V	329	47	-	35	-	-	Copacabana	6	X		X		
203	Zarzal (La Luz)	V	220	30	1	30	-	-	Copacabana	7	X				
<u>DABEIBA</u>															
204	Camparrucha	C	400	66	1	-	-	-	Dabeiba	48	X		X		
205	Carra	V	300	44	1	-	-	-	Dabeiba	5	X		X		
206	Juntas de Uramita	C	660	80	2	-	-	-	Cañasgordas	18	X				

1	2	3	4	5	6	7	8	9	10	11	12	13	14	15	16
207	Las Cruces	CAS	350	50	1	-	-	30	Dabeiba	13	X				
208	Llano Grande	V	200	24	1	-	-	-	Dabeiba	15	X		X		
209	Uramagrande	C	1.050	150	2	150	7	150	Dabeiba	26	X				
210	Uramita	C	1.920	330	3	200	-	300	Dabeiba	22	X				
<u>DON MATIAS</u>															
211	Bellavista	IP	338	71	1	-	-	57	Barbosa	18	X		X		
212	Rfogrande	IP	74	10	2	110	-	-	Don Matias	7	X				
<u>EBEJICO</u>															
213	Blanquízal	V	211	36	2	-	-	31	Ebejicó	4	X		X		
214	Brasil	IP	150	25	1	20	-	24	Ebejicó	5	X				
215	Ecuador	CAS	188	19	2	-	-	-	Ebejicó	6	X		X		
216	Fátima	V	180	26	-	-	-	23	Fátima	*	X				
217	Filo de S. José	V	185	27	1	-	-	27	Ebejicó	6	X		X		
218	La Renta	V	360	45	1	-	-	39	Ebejicó	13	X				
219	Llano de Sta Bárbara	V	85	15	1	-	-	-	Ebejicó	2	X				
220	Sevilla	IP	2.400	300	2	174	218	192	Ebejicó	8	X				
221	Socorro	V	200	25	-	-	-	25	Ebejicó	2	X		X		
222	Vuelta La Oreja	V	147	18	-	-	-	-	Ebejicó	2	X				
<u>ENVIGADO</u>															
223	Las Palmas	IP	185	13	1	13	-	13	Envigado	5	X				
224	Salado	V	2.000	370	2	110	370	370	Envigado	6	X				
225	Zufiga	V	350	60	3	60	50	-	Envigado	4	X				
<u>FREDONIA</u>															
226	Berlín	C	245	35	1	-	-	-	Fredonia	9	X				
227	Combia Chiquita	V	74	11	1	-	-	-	Fredonia	2			X		
228	Combia Grande	V	122	18	1	2	-	-	Fredonia	4	X		X		
229	El Edén	CAS	190	24	-	24	-	-	Fredonia	2	X				
230	El Plan	V	250	53	1	21	-	53	Fredonia	2	X				

1	2	3	4	5	6	7	8	9	10	11	12	13	14	15	16
231	El Zancudo	V	600	70	1	70	-	30	Fredonia	5	X				
232	Palomos	C	210	30	1	24	-	-	Fredonia	10	X				
233	Minas	C	650	110	3	45	-	90	Fredonia	15	X				
234	Pianola	CAS	102	12	-	12	-	-	Fredonia	1	X				
235	Puente Iglesias	C	150	21	1	2	-	-	Fredonia	22	X				
236	Tocamocho	V	90	21	-	11	-	15	Fredonia	3	X				
237	Uvital	V	420	50	2	-	-	50	Fredonia	5	X		X		
238	Sabaletas	V	120	27	1	18	-	27	Fredonia	9	X		X		

FRONTINO

239	Buenos Aires	V	144	17	2	-	-	-	Cañasgordas	2	X		X		
240	Carautas	IP	170	22	1	-	-	-	Frontino	21	X		X		
241	El Cerro	IP	75	10	1	-	-	-	Frontino	12	X		X		
242	Las Cruces	V	76	9	1	-	-	-	Frontino	11	X				
243	Murri	IP	100	20	1	-	-	-	Murindó	45	X		X		
244	Musinga	CAS	72	9	1	-	-	-	Frontino	18	X				
245	San Lázaro	V	124	18	1	-	-	-	Frontino	8	X				

GIRALDO

246	Manglar	IP	77	18	1	-	-	-	Giraldo	5	X				
247	Pinguro	IP	210	28	1	-	-	28	Buriticá	8	X				

GIRARDOTA

248	El Barro	V	91	12	1	-	-	-	Girardota	4			X		
249	El Totumo	V	160	20	1	-	-	-	Girardota	6	X				
250	Encenilla	V	130	18	1	-	-	-	Girardota	5	X		X		
251	Jamundí	V	559	80	1	70	-	22	Girardota	3	X				
252	Juan Cojo	V	560	85	1	-	-	-	Girardota	3			X		
253	La Manga Arriba	IP	640	90	1	-	-	-	Girardota	4	X				
254	La Meseta	V	99	13	1	-	-	-	Girardota	5	X		X		
255	La Matica	V	154	20	1	-	-	-	Girardota	6	X		X		
256	La Palma	V	130	20	1	-	-	-	Girardota	6	X				
257	Las Cuchillas	V	130	18	1	-	-	-	Girardota	2	X				
258	Mercedes Abrego	V	70	10	1	-	-	-	Girardota	4	X		X		
259	Portachuelo	V	89	15	1	-	-	-	Girardota	3	X				

1	2	3	4	5	6	7	8	9	10	11	12	13	14	15	16
260	San Andrés	V	425	50	1	-	-	-	Girardota	4	X				
261	San Diego	V	450	60	1	30	-	-	Girardota	3	X				
262	San Esteban	V	570	60	1	-	-	-	Girardota	3	X				
<u>GOMEZ PLATA</u>															
263	El Salto	IP	696	87	2	87	87	87	Guadalupe	8	X				
<u>GRANADA</u>															
264	El Edén	V	70	10	1	-	-	-	Granada	7	X			X	
265	La Cascada	V	126	18	1	-	-	-	Granada	5	X			X	
266	Santa Ana	IP	800	110	1	90	100	110	Granada	41	X				
<u>GUADALUPE</u>															
267	El Manco	CAS	80	10	-	-	-	-	Guadalupe	2				X	
268	Los Chorros	CAS	80	10	-	-	-	-	Guadalupe	3				X	
269	Guantero	CAS	180	30	1	-	-	-	Guadalupe	6				X	
270	Malabrico	IP	250	38	1	-	32	-	Guadalupe	14				X	
271	Patio Bonito	V	224	28	1	-	-	-	Guadalupe	6				X	
272	San Basilio Arriba	V	120	15	1	-	-	-	Guadalupe	5				X	
<u>GUARNE</u>															
273	Colorados	V	153	22	1	-	-	22	Guarne	11	X				
<u>GUATAPE</u>															
274	El Roble	CAS	320	44	-	30	-	26	Guatapé	2	X				
<u>HELICONIA</u>															
275	Alto del Corral	V	600	70	1	60	-	-	Heliconia	15				X	
276	Ceferino	CAS	420	60	-	60	60	60	Heliconia	1	X			X	
277	El Chocho	CAS	70	20	-	20	20	20	Heliconia	2				X	
278	El Hatillo	CAS	1.000	125	-	100	52	110	Heliconia	1	X				
279	La Chorrera	CAS	150	25	-	20	22	20	Heliconia	2				X	

1	2	3	4	5	6	7	8	9	10	11	12	13	14	15	16
280	Llano de San José	IP	500	55	1	55	20	55	Heliconia	11	X				
281	Pueblito	C	200	35	1	35	35	30	Armenia	25	X				
<u>ITAGUI</u>															
282	El Ajisal	V	567	63	-	63	50	59	Itaguf	3	X				
283	El Pedregal	V	280	40	1	40	-	40	Itaguf	3	X				
284	La Loma 1	CAS	357	55	-	-	-	-	Itaguf	4	X				
285	La Loma 2	CAS	87	11	-	-	-	-	Itaguf	4	X		X		
286	Los Gómez	CAS	300	30	1	13	-	-	Itaguf	4	X				
287	Yarumito	CAS	676	82	1	82	72	76	Itaguf	2	X				
<u>ITUANGO</u>															
288	La Granja	IP	500	65	1	50	-	45	Ituango	31	X				
289	Santa Ana	IP	250	40	1	110	-	-	Ituango	25			X		
290	Santa Rita	C	750	120	2	120	-	80	Ituango	60	X				
<u>JARDIN</u>															
291	Cristiania	IP	450	30	1	-	-	30	Andes	8	X		X		
<u>JERICO</u>															
292	Guacamayal	V	270	48	1	-	-	32	Jericó	2				X	
293	La Cascada	V	270	27	1	-	-	-	Jericó	12				X	
294	La Leona	V	270	24	1	-	-	24	Jericó	6				X	
295	Los Patios	V	300	30	1	28	25	27	Jericó	1				X	
296	Palenque	V	336	42	1	-	-	42	Jericó	2	X				
297	Palo Cabildo	V	110	23	1	-	-	23	Jericó	12	X			X	
298	Vereda Montecristo	V	244	32	1	-	-	30	Jericó	13				X	
<u>LA CEJA</u>															
299	El Tambo	CAS	320	45	1	40	-	35	La Ceja	2	X				
300	Payuco	CAS	468	42	1	38	-	38	La Ceja	2	X				
301	San José	CAS	325	34	1	-	-	34	La Ceja	15	X				

1	2	3	4	5	6	7	8	9	10	11	12	13	14	15	16
<u>LA ESTRELLA</u>															
302	Juan XXIII	CAS	600	75	1	75	50	25	Caldas	7	X				
303	La Tablaza	IP	1.440	180	2	180	97	180	Caldas	6	X				
304	Pueblo Viejo	C	2.450	350	1	120	200	300	La Estrella	6	X				
<u>LA UNION</u>															
305	Chuscalito	V	120	20	1	44	-	-	La Unión	3	X			X	
306	Guarango	V	180	18	1	-	-	-	La Unión	6	X			X	
307	Mesopotamia	IP	1.600	170	2	-	170	150	La Unión	18	X				
308	Santa Cruz	V	70	18	1	-	-	-	La Unión	8	X				
<u>LIBORINA</u>															
309	Curití	V	400	53	1	-	-	53	Liborina	3	X			X	
310	El Carmen	IP	400	61	2	53	-	50	Liborina	11	X			X	
311	El Potrero	V	143	15	1	-	-	-	Liborina	5	X				
312	La Honda	IP	650	88	1	-	-	65	Liborina	20	X				
313	La Merced	IP	1.008	70	2	70	69	70	Liborina	14	X			X	
314	La Placita	IP	1.022	125	2	-	125	118	Liborina	7	X				
315	San Cristóbal	V	145	36	1	-	-	34	Liborina	13	X			X	
316	Sobresabana	V	200	25	1	-	-	25	Liborina	9	X			X	
<u>MACEO</u>															
317	La Susana	IP	645	92	1	-	-	85	Maceo	25	X				
<u>MARINILLA</u>															
318	Belén	V	345	35	1	35	-	-	Marinilla	2	X				
<u>MONTEBELLO</u>															
319	El Tablazo	CAS	147	21	1	27	-	21	Montebello	7	X			X	
320	Monte del Venado	C	72	10	2	-	-	-	Montebello	7				X	
321	Sabaletas	IP	124	35	1	-	32	30	Montebello	12				X	

1	2	3	4	5	6	7	8	9	10	11	12	13	14	15	16
<u>MURINDO</u>															
322	Guadualito	CAS	200	30	1	-	-	-	Bellavista (Choco)	8					X
323	Ogogado	IP	84	14	-	-	-	-	Bellavista (Chocó)	85					X
324	San Alejandro	CAS	145	19	1	-	-	-	Bellavista (Choco)	15					X
325	San Martín de Porres	V	84	15	1	-	-	-	Bellavista (Choco,	3					X
326	Vigía del Fuerte	IP	875	107	1	107	-	-	Bellavista (Choco)	2					X
<u>MUTATA</u>															
327	Bejuquillo	C	450	45	1	20	35	30	Mutata	22	X				
328	Pavarandocito	C	350	73	1	22	-	-	Mutata	15	X				
329	Villa Arteaga	V	180	22	-	-	-	-	Mutata	20	X				
<u>NARIÑO</u>															
330	El Carafio	V	85	11	1	-	-	-	Nariño	5					X
331	El Faro	V	104	15	-	-	-	-	Nariño	1					X
332	El Llano	V	158	31	-	-	-	-	Nariño	2					X
333	El Píñal	V	95	14	1	-	-	-	Nariño	48	X				X
334	Guadalito	V	71	9	1	-	-	-	Nariño	30					X
335	Guamal	IP	63	10	1	-	-	-	Nariño	18	X				X
336	La Argentina	V	93	14	1	-	-	-	Nariño	10					X
337	La Quiebra	V	54	13	1	-	-	-	Nariño	6	X				X
338	Morro Azul	V	65	10	1	-	-	-	Nariño	8	X				
339	Puente Linda	V	50	9	1	-	-	-	Nariño	20	X				
340	Samaná	IP	400	52	1	-	-	-	Nariño	38	X				X
341	San Andrés	V	62	10	1	-	-	-	Nariño	20					X
342	San Miguel	V	60	10	1	-	-	-	Nariño	8	X				
343	Uvital	V	73	10	1	-	-	-	Nariño	15	X				X
344	Venecia	V	50	9	1	-	-	-	Venecia	43	X				X
<u>OLAYA</u>															
345	Llanadas	IP	380	50	1	50	-	50	Sopetrán	25	X				
346	Sucre	IP	400	60	2	-	-	40	Sopetrán	30	X				

1	2	3	4	5	6	7	8	9	10	11	12	13	14	15	16
<u>PEQUE</u>															
347	Barbacoas	IP	325	60	1	-	-	-	Sabanalarga	20					X
348	Las Faldas	V	225	22	1	-	-	-	Peque	4					X
349	Lomitas	IP	96	12	1	-	-	-	Peque	32					X
350	Los Llanos 1	IP	315	35	1	34	-	-	Peque	6					X
351	Los Llanos 2	C	198	22	1	22	-	-	Peque	6					X
352	Toldas	V	189	37	1	-	-	-	Peque	7					X
353	Ucarco	C	121	21	1	*	-	-	Peque	25					X
354	Vega del Inglés	IP	350	50	2	-	-	-	Peque	27					X
<u>PUEBLORRICO</u>															
355	California	V	130	22	1	-	-	-	Pueblorrico	3					X
356	La Sevilla	V	142	23	1	-	-	-	Pueblorrico	12					X
<u>PUERTO BERRIO</u>															
357	Cabañas	CAS	180	34	1	-	-	-	Caracolí	22					X
358	Calera	CAS	110	25	1	20	-	-	Puerto Berrío	20					X
359	Cristalina	CAS	305	53	2	38	-	-	Puerto Berrío	28					X
360	Crecia	CAS	542	90	1	37	35	35	Puerto Berrío	4	X	X			
361	Malena	V	500	80	1	43	-	12	Puerto Berrío	13					X
362	Murillo	C	359	60	1	50	-	50	Puerto Berrío	25					X
363	Sabaletas	CAS	51	18	1	-	-	-	Caracolí	25	X				
364	Santa Cruz	V	225	35	1	-	-	-	Puerto Berrío	18					X
365	Virginias	IP	1.033	152	2	147	-	74	Caracolí	13		X			
<u>REMEDIOS</u>															
366	La Cruzada	IP	2.114	302	1	244	-	-	Segovia	3	X				
367	Llano de Córdoba	V	142	22	1	11	-	-	Remedios	2	X				X
368	Otul	V	150	21	1	18	-	-	Remedios	4	X				
369	Santa Isabel	IP	700	100	1	100	-	100	Remedios	15	X				
<u>RETIRO (EL)</u>															
370	Pantanillo	V	187	31	1	-	-	-	El Retiro	6	X				

1	2	3	4	5	6	7	8	9	10	11	12	13	14	15	16
---	---	---	---	---	---	---	---	---	----	----	----	----	----	----	----

RIONEGRO

371	El Aguila	V	877	120	-	120	75	98	Rionegro	1	X				
372	La Laja	V	305	41	1	41	-	-	Rionegro	6	X				
373	San Antonio	IP	1.040	130	2	130	125	125	Rionegro	3	X				
374	Tablazo	V	495	50	1	50	-	50	Rionegro	10	X				

SABANALARGA

375	El Junco	IP	650	80	1	-	-	56	Sabanalarga	8	X				
376	El Oro	IP	426	91	2	-	-	91	Sabanalarga	25			X		
377	El Socorro	V	300	60	1	-	-	-	San José de la M.	25			X		
378	Membrillal	V	67	16	1	-	-	-	Sabanalarga	11			X		

SABANETA

379	Cañaveralejo	V	168	24	-	24	-	24	Sabaneta	2	X				
380	La Milagrosa	V	287	41	1	41	-	20	Sabaneta	1	X				
381	La Inmaculada	V	200	25	-	25	-	25	Sabaneta	3	X				
382	Las Playas	V	184	23	-	23	-	23	Sabaneta	1	X				
383	Pan de Azúcar	V	153	17	1	17	-	-	Sabaneta	3	X		X		
384	San Antonio	V	168	21	-	21	-	21	Sabaneta	5	X				
385	San Isidro	V	312	39	-	39	-	-	Sabaneta	4	X				

SALGAR

386	El Concilio	IP	298	42	1	-	-	35	Salgar	10	X		X		
387	El Junco	V	110	14	-	-	-	-	Salgar	10	X		X		
388	La Argelia	V	182	26	-	-	-	-	Salgar	2	X				
389	La Cámara	IP	256	39	1	-	-	35	Salgar	12	X				
390	Santa Luisa	V	775	11	1	-	-	-	Salgar	13	X				
391	La Margarita	IP	552	65	1	-	-	-	Salgar	3	X				
392	La Siberia	IP	70	14	-	-	-	-	Salgar	15	X		X		
393	La Taborda	V	105	15	1	-	-	-	Salgar	7	X				
394	Los Mangos (El Dos)	CAS	67	12	-	-	-	-	Salgar	9	X				
395	Peñalisa	CAS	220	42	1	-	-	-	Tarso	18	X				

1	2	3	4	5	6	7	8	9	10	11	12	13	14	15	16
<u>SAN ANDRES</u>															
396	San Miguel	C	340	47	2	-	-	47	San Andrés	15	X				
<u>SAN CARLOS</u>															
397	Arenosas	V	105	15	1	-	-	-	San Carlos	7	X				
398	Betulia	V	72	12	1	-	-	-	San Carlos	12	X		X		
399	Cañaveral	V	70	11	1	-	-	-	San Carlos	6			X		
400	El Contento	V	92	10	1	-	-	-	San Carlos	40	X			X	
401	El Jordán	IP	800	150	2	120	40	150	San Carlos	35	X				
402	Puerto Garza	CAS	140	16	1	-	-	12	San Carlos	41	X				
403	La Garrucha	CAS	86	13	-	-	-	-	San Carlos	35	X				
404	Mirandita	V	200	25	1	-	-	22	San Carlos	25	X		X		
405	Puerto Velo	CAS	180	20	-	-	-	-	San Carlos	25	X				
406	Samaná del Norte	IP	138	39	2	30	-	20	San Carlos	40	X		X		
<u>SAN JERONIMO</u>															
407	Alto Colorado	V	150	18	1	-	-	-	San Jerónimo	8	X		X		
408	Cenagueta	V	150	22	1	-	-	10	San Jerónimo	8	X		X		
409	El Calvario	V	60	14	-	-	-	-	San Jerónimo	1			X		
410	Llano de Aguirre	V	400	45	1	-	-	30	San Jerónimo	3	X				
411	Llano de San Juan	IP	540	60	1	-	-	-	San Jerónimo	8	X				
412	Mestizal	V	200	50	1	-	-	32	San Jerónimo	14	X		X		
413	Piedras Negras	V	55	8	-	-	-	-	San Jerónimo	10	X				
<u>SAN LUIS</u>															
414	Buenos Aires	V	126	22	1	-	-	-	San Luis	34	X		X		
415	El Prodigio	V	152	26	1	-	-	-	San Luis	45			X		
416	Est. de Cocorná	IP	2.050	220	1	-	-	150	Puerto Boyacá	10		X			
417	La Merced	IP	500	48	1	-	-	23	La Dorada	80		X	X		
418	Puerto Perales Nuevo	IP	2.000	450	2	190	-	-	Puerto Boyacá	1					X
419	Puerto Triunfo	IP	2.300	305	1	165	-	250	La Dorada	50		X			

1	2	3	4	5	6	7	8	9	10	11	12	13	14	15	16
<u>SAN PEDRO</u>															
420	Cuatro Esquinas	V	59	10	1	-	-	-	San Pedro	15					X
421	La Cuchilla	V	112	16	-	-	-	-	San Pedro	10	X				X
422	La Empalizada	V	57	7	-	-	-	-	San Pedro	22	X				X
423	La Montaña (Palma)	V	230	27	1	-	-	-	San Pedro	7	X				X
424	La Palma 2	V	115	19	-	-	-	-	San Pedro	7	X				X
425	Oveja (Capilla)	IP	385	40	1	-	24	40	San Pedro	20	X				
<u>SAN RAFAEL</u>															
426	San Julián	CAS	115	20	1	-	-	-	San Rafael	30	X				X
<u>SAN VICENTE</u>															
427	Corrientes	IP	70	17	1	-	-	-	San Vicente	16	X				
<u>SANTA BARBARA</u>															
428	Damasco	IP	600	72	1	60	25	65	Santa Bárbara	32	X				
429	El Helechal	V	120	20	1	-	-	20	Santa Bárbara	6	X				X
430	Guamito	CAS	68	9	1	9	-	9	Santa Bárbara	8	X				
431	La Pintada	IP	2.400	343	2	280	200	343	Santa Bárbara	25	X				
432	Trece de Junio	CAS	810	180	2	29	110	99	Santa Bárbara	25	X				
433	Versalles	IP	1.200	63	2	150	-	165	Santa Bárbara	12	X				
<u>SANTA ROSA DE OSOS</u>															
434	Alto del Anima	CAS	250	120	1	8	-	-	Santa Rosa	2	X				
435	Aragón	IP	1.500	130	2	75	68	68	Santa Rosa	27	X				
436	Hoyorrico	IP	320	82	2	57	-	72	Santa Rosa	7	X				
437	Las Pavas	V	168	24	-	18	-	-	Don Matías	8	X				
438	Riogrande	C	250	42	2	38	-	-	Don Matías	6	X				
439	San Isidro	IP	500	40	1	*	-	40	Santa Rosa	24	X				X
<u>SANTO DOMINGO</u>															
440	Botero	IP	269	49	1	-	-	43	Barbosa	20	X				

1	2	3	4	5	6	7	8	9	10	11	12	13	14	15	16
441	El Limón	IP	101	22	2	-	-	20	Cisneros	9	X				
442	Guadualejo	V	64	12	-	-	-	-	Cisneros	7	X				
443	La Aldea	CAS	104	22	1	-	-	-	Santo Domingo	9	X				
444	Santiago	IP	1.470	210	2	-	96	96	Cisneros	16	X				
<u>SANTUARIO</u>															
445	Portachuelos	V	280	35	1	-	-	-	Santuario	3	X				
<u>SEGOVIA</u>															
446	Fraguas	C	170	28	1	-	-	-	Segovia	35	X				
<u>SONSON</u>															
447	Alto de Sabanas	IP	200	33	1	-	-	33	Sonsón	12	X				
448	Aures. La Morelia	V	53	7	1	-	-	-	Sonsón	18	X		X		
449	Brasil	V	125	15	1	-	-	-	Sonsón	12	X		X		
450	Cañaveral	V	56	6	1	-	-	-	Sonsón	15	X				
451	Caunsal	V	70	9	1	-	-	-	Sonsón	24	X		X		
452	El Campín	V	75	11	-	-	-	-	Sonsón	11	X		X		
453	El Rodeo	V	192	22	1	-	-	-	Sonsón	25	X		X		
454	Guamal	V	84	13	1	-	-	-	Sonsón	5			X		
455	Habana Abajo	V	54	6	1	-	-	-	Sonsón	-	X		X		
456	Habana Arriba	V	176	26	1	-	-	26	Sonsón	16	X				
457	Hidalgo	V	128	16	1	-	-	-	Sonsón	11	X		X		
458	La Capilla	V	98	14	1	-	-	-	Argelia	20	X		X		
459	La Loma	V	800	70	1	-	-	32	Sonsón	18	X				
460	La Quiebra	V	65	8	-	-	-	-	Sonsón	13	X				
461	Los Planes	V	192	23	1	-	-	21	Sonsón	15	X		X		
462	Las Cruces	IP	132	21	1	-	-	21	Sonsón	40	X		X		
463	Los Medios	C	83	13	1	-	-	-	Sonsón	22	X		X		
464	Los Potreros	V	760	72	1	-	-	34	Sonsón	9	X		X		
465	Llanadas Abajo	V	75	9	1	-	-	-	Sonsón	16	X		X		
466	Magallo	V	144	21	1	-	-	21	Sonsón	14	X				
467	Media Cuesta	V	135	24	1	-	-	-	Sonsón	10	X		X		
468	Naranjal Abajo	V	80	15	-	-	-	-	Sonsón	17	X		X		
469	Naranjal Arriba	V	220	30	1	-	-	-	Sonsón	15	X		X		

V

1	2	3	4	5	6	7	8	9	10	11	12	13	14	15	16
470	Roblal	V	70	8	1	-	-	-	Sonsón	8	X		X		
471	Rio Arriba	V	170	28	1	17	-	-	Sonsón	5	X				
472	San Miguel	V	1.500	204	1	50	-	45	La Dorada (Caldas)	40	X	X		X	
473	Santa Clara	V	72	9	1	-	-	-	Sonsón	12	X		X		
474	Sirguita	V	135	20	1	-	-	20	Sonsón	7	X		X		
475	Tasajo	V	150	14	1	-	-	-	Sonsón	10	X				
476	Aures Ventiadero	V	62	8	1	-	-	-	Sonsón	14	X				
<u>SOPETRAN</u>															
477	Córdoba	IP	196	28	1	-	-	-	Sopetrán	5	X				
478	Horizontes	IP	273	44	1	-	-	48	Belmira	11	X				
479	Loma del Medio	V	170	42	1	-	-	17	Belmira	10	X		X		
480	Montegrande	IP	130	18	2	-	-	18	Sopetrán	10			X		
481	San Nicolás	IP	150	36	1	-	-	-	Antioquia	10	X		X		
<u>TAMESIS</u>															
482	El Líbano	V	98	14	1	13	-	-	Támesis	8	X				
483	El Tabor	V	79	11	1	11	-	-	Támesis	7	X				
484	Guayabal	V	98	14	1	-	-	-	Támesis	10	X				
485	Nudillales	V	126	16	1	-	-	16	Támesis	9	X				
486	Otra Banda	V	500	40	1	30	-	30	Támesis	3	X		X		
487	Palermo	IP	1.456	206	2	198	146	200	Támesis	10	X				
488	San Luis	V	560	50	1	70	-	-	Támesis	3	X				
489	San Pablo	IP	612	102	2	101	-	78	Támesis	12	X				
490	San Pedro	V	92	13	1	25	-	-	Támesis	5	X				
<u>TARSO</u>															
491	Canaán	V	120	15	1	-	-	-	Tarso	9	X				
492	La Linda	V	200	22	2	-	-	-	Tarso	10	X				
493	Morrón	V	112	15	1	-	-	-	Tarso	20	X		X		
494	Tacamocha	V	205	30	1	-	-	-	Tarso	4	X				
<u>TITIRIBI</u>															
495	Antonio José	IP	112	15	2	63	-	-	Titiribí	15			X		

1	2	3	4	5	6	7	8	9	10	11	12	13	14	15	16
496	Corcobado	V	224	32	1	91	-	33	Titiribí	2	X		X		
497	El Líbano	IP	541	82	4	90	-	-	Amagá	9	X		X		
498	Otra Mina	IP	736	92	5	140	-	82	Titiribí	4	X		X		
499	Sitioviejo	IP	840	120	1	106	-	107	Titiribí	2	X		X		
<u>TOLEDO</u>															
500	Buenavista	IP	138	21	1	-	-	-	Toledo	13	X				
501	El Brujo	V	170	26	1	-	-	26	Toledo	7			X		
502	El Valle	IP	210	30	1	-	-	30	Toledo	18	X				
503	La Linda	V	218	30	1	-	-	-	Toledo	7	X				
<u>TURBO</u>															
504	Bobal	CAS	350	36	1	-	-	-	Turbo	32	X				
505	Casablanca	CAS	280	40	1	15	-	-	Turbo	28	X				
506	El Dos (De Invasión)	IP	900	150	7	-	-	-	Turbo	7	X				
507	El Dos Viejo	C	300	30	1	-	-	-	Turbo	6	X				
508	El Totumo (Entrada o San Roque)	CAS	1.500	150	1	-	-	-	Turbo	34	X				
509	El Totumo	IP	760	70	5	-	-	-	Turbo	35	X				
510	El Tres	IP	1.600	294	4	-	-	-	Turbo	14	X				
511	Mulatos	IP	1.080	120	3	70	-	-	Turbo	75			X		
512	Pueblo Nuevo	C	800	103	1	-	-	-	Turbo	54	X		X		
513	Puerto Libre	IP	160	28	1	-	-	-	Turbo	20					X
514	Rio Grande	IP	850	142	2	-	-	-	Apartadó	25	X				
515	Zapata	IP	900	160	2	83	-	-	Arboletes	45			X		
<u>URRAO</u>															
516	Buchadó	IP	600	82	1	50	-	-	Bellavista	15					X
517	El Hoyo	V	245	35	-	-	-	35	Urrao	13	X				
518	El Llano	IP	1.050	110	1	60	110	86	Urrao	1	X				
519	Honda Abajo	V	350	50	1	-	-	-	Urrao	6	X		X		
520	Honda Arriba	V	224	32	1	-	-	-	Urrao	10	X		X		
521	La Encarnación	C	298	38	2	-	-	38	Urrao	25	X		X		
522	La Jaipera	IP	500	65	1	65	65	65	Urrao	1	X				

1	2	3	4	5	6	7	8	9	10	11	12	13	14	15	16
523	La Loma	V	230	30	1	-	-	-	Urrao	15	X		X		
524	La Venta	CAS	250	41	1	-	-	27	Urrao	2	X		X		
525	Palo Blanco	V	80	20	2	-	-	-	Quibdó (Choco)	120					X
526	Puerto Palacios	CAS	200	31	1	-	-	-	Quibdó (Choco)	70					X
527	San Antonio Padua	IP	700	80	1	20	-	-	Bellavista (Choco)	70					X
528	Santa Isabel	IP	120	22	1	-	22	22	Urrao	6	X				
<u>VALDIVIA</u>															
529	El Nevado	V	313	49	1	-	-	-	Valdivia	3	X				
530	El Quince	V	194	28	1	-	-	-	Cáceres	25	X				
531	Filo de Hambre	CAS	165	25	-	-	-	-	Valdivia	3	X				
532	La Habana	V	325	48	1	-	-	-	Valdivia	17	X				
533	La India	CAS	400	70	-	-	-	-	Valdivia	20	X				
534	Matadero	CAS	155	20	1	-	-	-	Valdivia	1				X	
535	Puerto Valdivia	IP	2.420	360	1	200	-	-	Valdivia	25	X				
536	Raudal	IP	1.500	150	1	-	-	52	Valdivia	40	X			X	
<u>VALPARAISO</u>															
537	El Crucero	C	1.400	200	2	120	-	-	Valparaiso	24	X				
538	El Líbano	CAS	75	11	1	-	-	-	Valparaiso	7	X				
<u>VENECIA</u>															
539	Bolombo	IP	930	158	3	134	114	114	Venecia	19	X				
540	El Cerro	IP	125	17	1	17	-	-	Venecia	9	X			X	
541	El Rincón	V	168	24	1	24	-	24	Venecia	11	X			X	
542	La Amalia	CAS	176	22	-	-	-	-	Venecia	1	X			X	
543	La Judía	CAS	156	22	-	20	-	-	Venecia	3	X			X	
544	Palenque	V	297	43	1	84	-	43	Venecia	8	X			X	
545	Tulio Ospina	CAS	78	10	1	-	-	-	Venecia	22	X	X		X	
546	Ventidero	V	193	29	-	46	-	27	Venecia	1				X	
547	Villa Silvia	V	105	15	1	2	-	-	Venecia	5	X			X	
<u>YALI</u>															
548	Vegachi	C	937	230	2	85	-	157	Yalí		X				

1	2	3	4	5	6	7	8	9	10	11	12	13	14	15	16
---	---	---	---	---	---	---	---	---	----	----	----	----	----	----	----

YARUMAL

549	Briceño	IP	2.000	150	1	150	-	133	Valdivia	40	X		X		
550	Cedeño	IP	2.000	150	2	150	45	150	Yarumal	30	X		X		
551	El Cedro	IP	840	150	1	40	-	30	Yarumal	49	X				
552	El Rosario	IP	250	40	1	-	-	40	Yarumal	29	X				
553	Loma de Ochali	V	266	35	1	-	-	35	San Andrés	21	X			X	
554	Llanos de Guibo	C	400	50	1	-	-	-	S. Rosa de Osos	23	X				
555	Ochalf	IP	900	110	1	60	110	110	San Andrés	22	X			X	

YOLOMBO

556	Abicinia	V	250	30	1	-	-	-	Amalfi	15				X	
557	El Rubí	V	632	95	1	87	-	95	Yolombó	8				X	
558	La Cruz	V	277	40	1	-	-	-	Amalfi	35	X			X	
559	La Floresta	IP	750	137	1	80	-	122	Yalf	13	X				

ZARAGOZA

560	El Real	V	304	46	1	-	-	-	Zaragoza	25					X
561	Las Flores	IP	214	43	1	-	-	-	Zaragoza	80					X
562	Pato	IP	400	64	1	50	-	-	Zaragoza	9					X
563	Puerto Claver	IP	1.200	214	2	180	-	140	Zaragoza	32					X
564	Santa Margarita	V	253	45	1	-	-	-	Zaragoza	30					X

MINSALUD - INPES - ASCOFAME
ESTUDIO SANITARIO DE COMU -
NIDADES RURALES
1972

COMUNIDADES RURALES

ATLANTICO

No. DE COMUNIDADES POR MUNICIPIO.	TIPO DE COMUNIDAD.	No. DE HABITANTES	No. DE VIVIENDAS	No. DE ESCUELAS	No. VIVIENDAS SERVIDAS CON			CABECERA MUNICIPAL MAS CERCANA	ACCESIBILIDAD						
					LUZ ELECTRICAS	ALCANTARILLADO	ACUEDUCTO		NOMBRE	DISTANCIA KMS	VIAS	DE	ACCES		
1	2	3	4	5	6	7	8	9	10	11	12	13	14	15	16
<u>BARRANQUILLA</u>															
1	Juan Minas	C	1.460	280	1	79	-	-	Barranquilla	10	X				
2															
<u>BARANOA</u>															
2	Campeche	C	2.000	284	5	224	-	200	Baranoa	10	X				
3	Culebro	C	91	13	-	*	-	10	Baranoa	8	X				
4	Media Tapa	C	150	11	-	*	-	11	Baranoa	9	X				
5	Pital	C	1.000	126	2	145	-	124	Baranoa	5	X				
6	Sibarco	C	900	90	1	-	-	-	Baranoa	7	X				
<u>CAMPO DE LA CRUZ</u>															
7	Bohorquez	C	800	90	1	-	-	-	Campo de la Cruz	10	X				
<u>CANDELARIA</u>															
8	Carreto	IP	840	120	1	70	-	100	Candelaria	4	X				
9	Lefa	C	1.000	123	2	100	-	-	Candelaria	5	X				
<u>GALAPA</u>															
10	Paluato	IP	189	27	1	-	-	-	Galapa	5	X		X		

1	2	3	4	5	6	7	8	9	10	11	12	13	14	15	16
<u>JUAN DE ACOSTA</u>															
11	Bocatocino	IP	55	8	1	-	-	-	Piojó	25	X		X		
12	Chorrera	C	768	96	2	-	-	70	Juan de Acosta	4	X				
13	Saco	C	1.400	200	2	-	-	-	Juan de Acosta	7	X				
<u>LURUACO</u>															
14	Arroyo de Piedras	C	1.894	306	2	228	-	282	Luruaco	6	X				
15	Cien Pesos	C	410	46	1	-	-	-	Luruaco	14	X		X		
16	La Puntica	CAS	112	14	1	-	-	-	Luruaco	3	X				
17	Las Tablas	C	342	63	-	-	-	-	Repelón	18	X		X		
18	Los Límites	CAS	113	15	-	-	-	-	Luruaco	10	X				
19	Palmar de Candelaria	C	2.485	287	1	-	-	-	Luruaco	11	X				
20	Pendales	IP	1.250	135	2	68	-	-	Luruaco	6	X				
21	San Juan Tocaguas	IP	599	101	1	-	-	101	Luruaco	7	X		X		
22	Santa Cruz	C	2.352	336	2	-	-	330	Luruaco	12	X				
<u>MALAMBO</u>															
23	Aguada	C	120	10	-	-	-	-	Malambo	10	X		X		
24	Aguada de Caracolí	C	130	12	-	-	-	-	Malambo	7	X				
25	Caracolí	C	1.200	115	1	85	-	86	Malambo	8	X		X		
26	El Refuerzo	C	450	70	1	28	-	*	Malambo	4	X				
27															
28	<u>PIOJO</u>														
27	Aguas Vivas	IP	400	60	1	-	-	-	Piojó	4	X				
28	El Cerrito	IP	96	13	-	-	-	-	Piojó	15	X				
29	Hibacharo	C	1.272	159	1	-	-	-	Piojó	5	X		X		
<u>POLO NUEVO</u>															
30	Pitalito	C	800	77	1	45	-	68	Polo Nuevo	4				X	
<u>PONEDERA</u>															
31	Giraldito	CAS	566	91	-	-	-	-	Ponedera	17	X				

1	2	3	4	5	6	7	8	9	10	11	12	13	14	15	16
32	Las Flores	CAS	465	63	-	-	-	-	Ponedera	17	X				
33	La Retirada	IP	322	46	1	32	-	-	Ponedera	10	X				
34	Martillo	C	1.500	150	2	140	-	-	Ponedera	10	X				
35	Puerto Giraldo	C	1.177	171	1	-	-	-	Ponedera	17	X				
36	Santa Rita	IP	350	36	1	321	-	-	Ponedera	15			X		
<u>PUERTO COLOMBIA</u>															
37	La Playa	C	1.750	250	3	215	-	119	Barranquilla	6	X				
38	Salgar	C	1.500	170	2	150	-	*	Puerto Colombia	5	X				
<u>REPELON</u>															
39	Arroyo Negro	IP	830	120	1	-	-	-	Luruaco	4				X	
40	Rotinet	C	1.610	230	2	-	-	180	Repelón	10	X				
41	Villa Rosa	C	1.750	250	3	-	-	195	Repelón	10	X				
<u>SABANALARGA</u>															
42	Aguada de Pablo	C	120	170	1	-	-	158	Sabanalarga	20	X				
43	Cascajal	C	1.500	180	2	160	-	-	Sabanalarga	9	X				
44	Colombia	C	730	105	1	75	-	80	Sabanalarga	8	X				
45	Gallegos	C	500	75	1	-	-	-	Sabanalarga	15	X			X	
46	Isabel López	C	1.600	230	2	153	-	152	Sabanalarga	11	X				
47	La Peña	C	2.250	319	1	-	-	218	Sabanalarga	15	X				
48	Mirador	C	100	11	1	-	-	-	Sabanalarga	11	X			X	
49	Molinero	C	1.399	209	2	186	-	186	Sabanalarga	14	X				
<u>SANTA LUCIA</u>															
50	Algodonal	IP	550	68	1	-	-	-	Santa Lucía	3	X			X	
<u>SOLEDAD</u>															
51	Mesoladín	C	500	73	-	18	-	*	Soledad	4	X				
<u>TUBARA</u>															
52	Cuatro Bocas	IP	196	28	1	-	-	-	Tubará	11	X				

1	2	3	4	5	6	7	8	9	10	11	12	13	14	15	16
53	El Morro	IP	56	7	1	-	-	-	Puerto Colombia	9	X				
54	Guaimaral	IP	98	14	1	-	-	-	Tubará	7	X		X		
<u>USIACURI</u>															
55	Luriza	C	100	13	-	-	-	-	Usiacurí	5			X		

MINSALUD - INPES - ASCOFAME
ESTUDIO SANITARIO DE COMU-
NIDADES RURALES
1972

COMUNIDADES RURALES

BOLIVAR

No. DE ORDEN	COMUNIDADES POR MUNICIPIO	TIPO DE COMUNIDAD	No. DE HABITANTES	No. DE VIVIENDAS	No. DE ESCUELAS	No. VIVIENDAS SERVIDAS CON			CABECERA MUNICIPAL MAS CERCANA	DIS-TAN-CIA KMS	VIAS DE ACCESO						
						LUZ	ELEC-TRICA	ALCAN-TARILLA			ACUE-DUC-TO	NOMBRE	C	F	CM	FL	A
<u>CARTAGENA</u>																	
1	Ararca	CAS	500	70	1	-	-	-	Cartagena	27	X				X		
2	Arroyo de Piedra	C	1.400	125	1	-	-	-	Santa Catalina	26	X		X				
3	Arroyo Grande	C	1.357	219	2	-	-	-	Santa Catalina	15	X		X				
4	Caño de Loro	C	1.317	144	2	-	-	-	Cartagena	7			X	X			
5	El Recreo	V	200	22	1	-	-	-	Cartagena	29	X				X		
6	Leticia	CAS	350	47	1	-	-	-	Cartagena	30	X				X		
7	Punta Arenas	CAS	250	31	2	-	-	-	Cartagena	7			X	X			
8	Punta de Canoas	CAS	400	53	1	-	-	-	Cartagena	15	X		X				
9	Puerto Badel	CAS	800	90	2	-	-	-	Arjona	20	X				X		
10	Puerto Rey	CAS	400	100	1	-	-	-	Cartagena	2	X		X				
11	Santa Ana	C	1.427	227	2	-	-	-	Cartagena	29	X		X	X			
12	Tierra Bomba	C	1.200	115	2	-	-	-	Cartagena	3					X		
1																	
<u>ACHI</u>																	
13	Astillero	C	280	40	1	-	-	-	Achí	40					X		
14	Buenos Aires	C	85	24	1	-	-	-	Majagual (Sucre)	3			X	X			
15	Boca de la Dorada	CAS	80	14	-	-	-	-	Achí	45					X		
16	Bermudez	C	50	20	-	-	-	-	Achí	58					X		
17	Boyacá	C	85	24	1	-	-	-	Majagual (Sucre)	4	X		X				
18	Buenavista	C	525	106	1	-	-	-	Achí	2					X		
19	Caimital	C	267	64	1	-	-	-	Achí	20			X	X			
20	El Algarrobo	C	131	25	1	-	-	-	Majagual (Sucre)	4	X						

1	2	3	4	5	6	7	8	9	10	11	12	13	14	15	16
21	Galindo	C	700	104	1	-	-	-	Achí	35					X
22	Guacamayo	C	540	126	1	-	-	-	Achí	25			X		X
23	La Raya	C	354	92	1	-	-	-	Achí	30					X
24	Méjico	CAS	640	80	1	-	-	-	Achí	55					X
25	Montecristo	C	1.228	251	2	-	-	-	Achí	45					X
26	Payandé	C	214	55	1	-	-	-	Majagual (Sucre)	8	X				
27	Playa Alta	C	2.200	250	1	-	-	-	Pinillos	22					X
28	Puerto Isabel	IP	359	65	1	-	-	-	Achí	10					X
29	Pueblo Nuevo	C	1.500	150	-	-	-	-	Achí	120					X
30	Rangel	CAS	310	36	1	-	-	-	Achí	40					X
31	Rionuevo	C	198	43	1	-	-	-	Majagual (Sucre)	15	X				
32	San Agustín	CAS	150	25	-	-	-	-	Achí	100					X
33	S. Jacinto de Achí	IP	2.000	500	2	-	-	-	Achí	50					X
34	Tenche	C	1.200	160	1	-	-	-	Achí	42					X
35	Tres Cruces	C	578	126	2	-	-	-	Achí	*					X
36	Villa Uribe	C	2.000	180	2	-	-	-	Achí	125					X
<u>ARJONA</u>															
37	Gambote	C	950	95	1	92	-	-	Arjona	13	X				
38	Sincerín	C	2.000	325	1	239	-	150	Arjona	15	X				
<u>BARRANCO DE LOBA</u>															
39	La Pacha	C	1.000	140	2	-	-	-	Barranco de Loba	40					X
40	Rionuevo	C	350	61	2	-	-	-	Barranco de Loba	40					X
41	San Antonio	C	1.200	157	2	-	-	-	Barranco de Loba	15			X		
<u>CALAMAR</u>															
42	Barranca Nueva	C	1.616	202	1	-	-	-	Calamar	8	X		X		
43	Barranca Vieja	C	2.050	250	1	-	-	-	*	18					X
44	Machado	C	1.200	120	1	-	-	-	Calamar	6			X		
45	Pilón	C	535	77	1	-	-	-	Santa Lucía (Atl.)	6			X		
46	Sato	C	950	250	2	-	-	-	Calamar	10			X		
47	Yucal	C	2.300	230	1	-	-	-	Calamar	20	X				X

1	2	3	4	5	6	7	8	9	10	11	12	13	14	15	16
---	---	---	---	---	---	---	---	---	----	----	----	----	----	----	----

CORDOBA

48	La Montaña de Alonso	CAS	210	30	1	-	-	-	San Pedro (Sucre)	25					X
49	Santa Lucía	C	680	85	1	-	-	-	Córdoba	25					X
50	Tacamochito	CAS	915	87	1	-	-	-	Córdoba	18					X
51	Tacamocho	C	2.500	350	1	-	-	-	Córdoba	15					X

EL CARMEN DE BOLIVAR

52	Bajo Grande	C	500	47	1	-	-	-	El Carmen de Bol.	15	X				
53	Campesino Grande	C	1.500	102	2	-	-	-	El Carmen de Bol.	10	X				X
54	El Jobo	CAS	150	29	1	-	-	-	El Carmen de Bol.	18	X				
55	El Escal	CAS	160	33	-	-	-	-	El Carmen de Bol.	18	X				X
56	El Salado	C	2.440	305	1	-	-	-	El Carmen	20	X				
57	Guaimaral	C	1.418	202	2	-	-	-	S. Pedro de Bolivar (Sucre)	20					X
58	Hato Nuevo	CAS	162	25	1	-	-	-	El Carmen de Bol.	7					
59	Jesús del Monte	C	360	60	1	-	-	-	El Carmen de Bol.	27					X
60	Lázaro	CAS	97	21	-	-	-	-	El Carmen de Bol.	30	X				X
61	Las Lajitas	CAS	150	20	-	-	-	-	El Carmen de Bol.	27	X				X
62	Macayepos	C	2.300	208	2	33	-	-	El Carmen de Bol.	35					X
63	Meza	CAS	155	22	1	-	-	-	El Carmen de Bol.	30	X				X
64	San Andrés	C	800	180	1	-	-	-	Córdoba	15					X
65	San Carlos	C	469	67	1	-	-	-	El Carmen de Bol.	12	X				X
66	San Isidro	C	1.500	120	2	-	-	-	El Carmen de Bol.	15	X				
67	Santa Lucía	CAS	200	40	2	-	-	-	El Carmen de Bol.	15	X				X

EL GUAMO

68	La Enea	C	580	58	1	-	-	-	El Guamo	6					X
69	Lata	C	720	72	2	-	-	-	El Guamo	9					X
70	Nerviti	C	1.514	152	2	-	-	-	El Guamo	30					X
71	Robles	C	1.015	145	2	-	-	-	El Guamo	20					X
72	Pasajera	C	238	34	1	-	-	-	El Guamo	25					X

MAGANGUE

73	Barranca	C	2.109	360	1	-	-	-	Magangué	13	X				X
----	----------	---	-------	-----	---	---	---	---	----------	----	---	--	--	--	---

1	2	3	4	5	6	7	8	9	10	11	12	13	14	15	16
74	Betania	C	300	65	1	-	-	-	Magangué	25	X		X		
75	Boca de San Antonio	C	800	85	1	-	-	-	Magangué	35				X	
76	Camilo Torres	C	850	172	1	29	-	125	Magangué	7	X				
77	Ceibal	C	1.200	110	2	-	-	-	Magangué	18	X		X		
78	Coyongal	C	1.000	125	1	-	-	-	Pinillos	8				X	
79	Guazo	C	520	68	1	38	-	-	Magangué	10				X	
80	Henegué	C	1.039	175	2	-	-	156	Magangué	12	X		X		
81	Isla Grande	C	490	68	2	-	-	-	Magangué	18				X	
82	Juan Arias	C	2.250	345	3	-2	-	-	Magangué	23	X				
83	La Pascuala	C	1.239	210	2	-	-	-	Magangué	30	X		X		
84	La Ventura	C	800	106	2	-	-	-	Magangué	25	X		X		
85	Las Brisas	C	342	54	1	-	-	-	Magangué	25				X	
86	Madrid	C	1.050	150	1	-	-	-	Magangué	7				X	
87	Palmarito	C	1.300	150	1	-	-	-	Magangué	25				X	
88	Panceguita	C	800	120	1	-	-	-	Magangué	20				X	
89	Piñalito	C	1.100	160	1	-	-	-	Magangué	20				X	
90	Playa de las Floras	C	400	55	1	-	-	-	Pinillos	5	*			*	
91	Puerto Kennedy	C	310	92	1	-	-	-	Magangué	16				X	
92	San Rafael de Cortina	C	1.100	102	1	-	-	-	Magangué	7	X		X		
93	San José de las Mart.	C	750	133	1	-	-	-	Pinillos	15				X	
94	S. Sebastián de Buen.	C	936	156	1	-	-	-	Pinillos	25				X	
95	Santa Fé	C	800	172	1	-	-	-	Magangué	10				X	
96	Santa Lucía	C	863	132	1	-	-	-	Magangué	12				X	
97	Santa Mónica	C	300	36	1	-	-	-	Pinillos	12				X	
98	Sitio Nuevo	C	950	150	1	-	-	-	Pinillos	30				X	
99	Tacaloa	C	1.070	142	2	-	-	-	Magangué	25			X	X	
100	Tacasaluma	C	1.200	200	2	-	-	-	Magangué	20				X	
101	Tolú	C	125	20	1	-	-	-	Pinillos	15				X	
102	Yatí	IP	2.100	275	1	187	-	-	Magangué	5				X	

MAHATES

103	Evitar	C	2.310	158	1	-	-	-	Mahates	7				X	
104	Gamero	C	1.050	130	1	-	-	118	Mahates	5	X				
105	Mandinga	V	58	8	1	-	-	-	Mahates	15			X		
106	Morroy	V	200	20	1	-	-	-	Mahates	22	X		X		
107	Pava	V	95	10	1	-	-	-	María la Baja	15	X				
108	San Joaquín	C	603	60	1	-	-	-	Mahates	8	X				


1	2	3	4	5	6	7	8	9	10	11	12	13	14	15	16
---	---	---	---	---	---	---	---	---	----	----	----	----	----	----	----

MARGARITA

109	Botón de Leyva	C	721	113	2	-	-	-	Margarita	4	X				
110	Cantera	C	621	69	1	-	-	-	Margarita	22			X		
111	Causado	C	494	92	1	-	-	-	Margarita	5			X		
112	Corocito	CAS	220	35	1	-	-	-	Margarita	15	X		XX	X	
113	Chilloa	C	2.138	140	2	-	-	-	Margarita	15				X	
114	Dofia Juana	C	736	151	1	-	-	-	Margarita	17				X	
115	Guataca Sur	C	968	121	2	-	-	-	Margarita	30			X		
116	Los Barrancos	CAS	75	8	1	-	-	-	Margarita	24	X		X	X	
117	Los Trapiches	CAS	426	56	2	-	-	-	Guamal (Magdalena)	3			X		
118	Mamóncito	C	800	86	2	-	-	-	Margarita	20	X		X	X	
119	Sandoval	C	1.100	114	1	-	-	-	Guamal (Magdalena)	3			X		

MARIA LA BAJA

120	Arroyo Grande	CAS	450	44	1	-	-	-	María La Baja	17	X				
121	Cola	CAS	570	57	1	-	-	-	María La Baja	15	X				
122	Gorrea	C	650	70	2	-	-	-	María La Baja	40	X				
123	El Florido	CAS	600	55	1	-	-	-	María La Baja	10	X				
124	El Majaguas	CAS	180	26	1	-	-	-	María La Baja	10	X				
125	El Nispero	C	2.000	205	2	-	-	191	María La Baja	28	X				
126	El Puerto	CAS	500	50	1	-	-	-	María La Baja	3			X		
127	El Recreo	C	600	64	1	-	-	-	María La Baja	3	X				
128	Flamenco	C	1.480	158	2	-	-	152	María La Baja	33	X				
129	Los Bellos	CAS	500	45	1	-	-	38	María La Baja	20	X				
130	Mampuján	C	490	68	1	-	-	-	María La Baja	11	X				
131	Matuya	CAS	400	31	2	-	-	-	María La Baja	8	X				
132	Nueva Esperanza	CAS	150	15	1	-	-	-	María La Baja	15	X				
133	Nuevo Retén	CAS	180	19	1	-	-	-	María La Baja	16	X				
134	Nanguna	C	1.200	120	2	-	-	-	María La Baja	45	X				
135	Palo Altico	CAS	500	60	-	-	-	-	María La Baja	23	X				
136	Pueblo Nuevo	CAS	180	18	1	-	-	-	María La Baja	26	X				
137	Retiro Nuevo	C	2.000	200	2	-	-	104	María La Baja	16	X				
138	S. José de Playón	C	1.300	152	2	-	-	-	María La Baja	21	X				


 ASOCIACION NACIONAL DE
 FISIOLÓGOS DE LA REPUBLICA DOMINICANA

1	2	3	4	5	6	7	8	9	10	11	12	13	14	15	16
---	---	---	---	---	---	---	---	---	----	----	----	----	----	----	----

MOMPOS

139	Candelaria	C	1.500	135	1	-	-	-	Mompós	90					X
140	El Carmen de Cicuco	C	800	70	1	-	-	-	Mompós	95			X		X
141	El Porvenir	C	200	40	1	-	-	-	Magangué	35					X
142	El Peñón de Durán	V	192	32	1	-	-	-	Mompós	32	X		X		
143	El Vesubio	C	500	86	1	-	-	-	Mompós	20	X				
144	Guaimaral	C	600	100	1	-	-	-	Mompós	78					X
145	Guataca	C	1.700	187	2	215	-	-	Mompós	5	X				
146	La Jagua	C	100	40	1	-	-	-	Mompós	83			X		X
147	La Lobata	C	216	56	1	-	-	-	Mompós	88			X		X
148	La Peña	C	1.050	150	2	-	-	-	Magangué	1					X
149	La Rinconada	C	1.640	174	1	-	-	-	Mompós	10	X				
150	Las Boquillas	C	1.500	205	2	-	-	-	Mompós	75	X				X
151	Loma de Simón Bolívar	C	1.100	130	1	-	-	-	Mompós	5	X				
152	Los Piñones	C	600	150	1	-	-	-	*	20			X		
153	Patico	C	760	95	1	-	-	-	Mompós	34	X		X		
154	Punta de Cartagena	C	2.025	263	2	90	-	175	Magangué	22	X				X
155	San Francisco de Loba	C	1.270	165	1	-	-	-	Magangué	8					X
156	San Ignacio	C	700	100	1	-	-	-	Magangué	18					X
157	San Nicolás	C	550	110	1	-	-	-	Mompós	75					X
158	Santa Cruz	C	2.000	400	2	-	-	-	Magangué	20					X
159	Santa Teresita	C	538	106	1	-	-	-	Mompós	5	X				
160	Talaigua Viejo	C	780	120	1	-	-	-	Mompós	27	X		X		

MORALES

161	Bodega Central	C	1.000	111	1	-	-	-	Morales	25					X
162	Boca de la Honda	C	435	65	1	29	-	-	Morales	14					X
163	Buenavista	C	500	85	2	-	-	-	Morales	22					X
164	El Dique	C	700	76	1	-	-	-	Gamarra (Cesar)	4					X
165	Las Pailas	C	441	75	2	-	-	-	Morales	15					X
166	Norosi	C	475	95	2	90	-	-	Morales	68			X		X
167	Piloto	CAS	200	80	1	-	-	-	Morales	125			X		
168	Regidor	C	1.500	150	2	60	-	-	La Gloria (Cesar)	6					X
169	Ríoviejo	IP	2.465	420	3	230	-	-	La Gloria (Cesar)	10					X
170	San Antonio	C	625	125	1	-	-	-	La Gloria (Cesar)	15					X
171	San Cayetano	C	350	45	1	-	-	-	La Gloria (Cesar)	48					X

1	2	3	4	5	6	7	8	9	10	11	12	13	14	15	16
172	Santa Teresa	C	520	50	1	-	-	-	La Gloria (Cesar)	22					X
<u>PINILLOS</u>															
173	Armenia	C	850	137	1	-	-	-	Pinillos	11		X			X
174	Colorado	C	1.000	130	3	-	-	-	Pinillos	60					X
175	El Sudán	C	1.500	300	3	-	-	-	Pinillos	60					X
176	La Rufina	C	200	35	1	-	-	-	Pinillos	55					X
177	La Ventura	C	1.500	90	1	-	-	-	Aché	25		X			
178	Lás Conchitas	C	1.060	171	1	-	-	-	Pinillos	30					X
179	Las Flores	C	500	82	1	-	-	-	Pinillos	25					X
180	Los Cerritos	C	1.000	150	2	101	-	-	Pinillos	30					X
181	Mantequera	C	400	62	1	-	-	-	Pinillos	5					X
182	Palenquito	C	1.650	250	1	-	-	-	Pinillos	15					X
183	Palomino	C	2.000	400	1	-	-	-	Pinillos	8					X
184	Puerto López	C	600	118	1	-	-	-	Pinillos	*					X
185	Puerto Rico	C	2.000	300	2	-	-	-	Pinillos	65					X
186	Rufina Nueva	C	800	65	2	-	-	-	Pinillos	60					X
187	Santa Coa	C	550	86	2	-	-	-	Pinillos	10					X
188	Santa Rosa	C	600	60	2	-	-	-	Pinillos	15					X
189	Tiquicio Nuevo	C	2.300	400	2	-	-	-	Aché	35		X			X
<u>SAN ESTANISLAO</u>															
190	Bayano	C	113	20	1	-	-	-	Arjona	15	X		X		
191	Las Piedras	C	2.332	346	2	-	-	-	San Estanislao	16	X				
<u>SAN FERNANDO</u>															
192	San Fernando	CM	2.000	270	3	99	-	-							
193	Cuatro Bocas (Gato)	C	120	24	1	-	-	-	Mompós	6	X				
194	El Porvenir	C	175	19	1	-	-	-	Margarita	5			X		
195	Guaisimal	C	800	110	2	-	-	-	San Fernando	18	X		X		
196	Menchiquejo	C	834	111	2	-	-	-	San Fernando	4	X				
197	Palmar de Cristo	C	90	14	1	-	-	-	Margarita	24			X		X
198	Pozón	C	300	30	1	-	-	-	Pinillos	30					X
199	Pueblo Nuevo	C	400	70	1	-	-	-	Pinillos	40					X

1	2	3	4	5	6	7	8	9	10	11	12	13	14	15	16
200	Punta de Hornos	C	500	85	1	-	-	-	Margarita	1	X				
201	Santa Rosa	C	2.000	317	2	-	-	-	Margarita	11	X		X		
<u>SAN JACINTO</u>															
202	Arenas	C	500	50	1	-	-	-	San Jacinto	15				X	
203	Bajo Grande	C	700	78	2	-	-	-	San Jacinto	25				X	
204	Las Palmas	C	2.450	300	1	-	-	-	San Jacinto	15				X	
205	Las Charquitas	CAS	150	22	1	-	-	-	San Jacinto	17				X	
206	Macuya	CAS	250	25	1	-	-	-	San Jacinto	20				X	
207	Paraíso	CAS	400	45	1	-	-	-	San Jacinto	20	X				
208	San Cristóbal	C	500	151	1	-	-	-	María La Baja	15	X				
<u>SAN JUAN NEPOMUCENO</u>															
209	Corralito	C	280	35	1	-	-	-	San Juan Nepomuceno	15				X	
210	La Haya	C	422	50	1	-	-	-	San Juan Nepomuceno	20				X	
211	Las Porqueras	C	424	53	2	-	-	-	San Juan Nepomuceno	20				X	
212	San Agustín	C	960	137	2	53	-	-	El Guamo	20				X	
213	San Pedro Consolado	C	2.500	250	3	-	-	-	San Juan Nepomuceno	5				X	
<u>SAN MARTIN DE LOBA</u>															
214	Duenos Aires	C	800	110	1	-	-	-	El Banco (Magdalena)	45					X
215	Chimí	C	1.800	220	2	-	-	-	San Martín de Loba	2			X	X	
216	El Peñón	C	2.000	385	2	-	-	-	El Banco (Magdalena)	2					X
217	Juana Sánchez	C	1.038	148	2	-	-	-	San Martín de Loba	7			X		
218	La Chapetona	C	930	72	2	-	-	-	El Banco (Magdalena)	15					X
219	La Ribona	C	1.125	132	1	-	-	-	San Martín	16			X		
220	La Victoria	C	2.341	197	2	72	-	-	Barranco de Loba	15			X		
221	Papayal	C	2.400	248	2	-	-	-	El Banco (Magdalena)	60					X
222	Playitas	C	1.150	126	2	-	-	-	El Banco (Magdalena)	35					X
223	San Miguel	C	1.011	151	2	-	-	-	El Banco (Magdalena)	3					X
<u>SAN PABLO</u>															
224	Cantagallo	IP	1.100	277	2	250	-	-	Pto Wilches (Sant.)	10					X
225	Canaletal	IP	810	86	1	-	-	-	San Pablo	10	X		X		

T.	2	3	4	5	6	7	8	9	10	11	12	13	14	15	16
226	El Carmen	IP	480	40	1	-	-	-	San Pablo	50			X		
227	El Socorro	C	300	31	1	-	-	-	San Pablo	15			X		
228	Santo Domingo	C	518	74	1	-	-	-	San Pablo	40			X		
<u>SANTA CATALINA</u>															
229	Colorado Viejo	CAS	350	50	1	-	-	-	Santa Catalina	6	X				
230	El Piñique	C	110	14	1	-	-	-	Villanueva	12	X				
231	El Socorro	CAS	240	30	1	-	-	-	Santa Catalina	6	X				
232	Galerazamba	IP	900	350	2	300	50	50	Santa Catalina	23	X				
233	Las Caras	C	700	90	1	-	-	-	Luruaco (Atlántico)	14	X		X		
234	Loma de Arena	C	1.700	200	1	-	-	-	Santa Catalina	16	X				
235	Pueblo Nuevo	C	500	110	1	-	-	-	Santa Catalina	16	X				
<u>SIMITI</u>															
236	Campo Pallares	C	161	25	1	20	-	-	Simití	25			X	X	
237	Cerro de Veracruz	C	592	85	1	20	-	-	Simití	22			X		
238	San Blas	CAS	412	65	1	21	-	-	Simití	25			X	X	
239	San Luis	C	564	52	1	-	-	-	Simití	60				X	
240	Santa Rosa	C	2.000	300	3	-	-	200	Simití	22	X				
<u>SOPLAVIENTO</u>															
241	Higueretal	C	1.032	180	2	-	-	-	Soplaviento	5			X	X	
<u>TURBACO</u>															
242	Cafiaveral	C	1.634	246	2	-	-	-	Turbaco	14			X		
243	Chiquito	C	197	35	1	-	-	-	Turbaco	16			X		
<u>TURBANA</u>															
244	Ballestas	C	1.500	170	1	-	-	-	Turbaná	10	X				
<u>VILLA NUEVA</u>															
245	Cipacoa	C	692	117	1	-	-	-	Villa Nueva	10	X				

1	2	3	4	5	6	7	8	9	10	11	12	13	14	15	16
<u>ZAMBRANO</u>															
246	Jesús del Rfo	C	80	11	1	-	-	-	Zambrano	15					X

MINSALUD - INPRES - ASCOFAME
ESTUDIO SANITARIO DE COMUNIDADES RURALES
1972

COMUNIDADES RURALES

BOYACA

No. DE ORDEN	COMUNIDADES POR MUNICIPIO	TIPO DE COMUNIDAD	No. DE HABITANTES	No. DE VIVIENDAS	No. DE ESCUELAS	No. VIVIENDAS SERVIDAS CON			NOMBRE	CABECERA MUNICIPAL MAS CERCANA	VIAS DE ACCESO					
						LUZ ELEC-TRICA	ALCAN-TARIA	ACUE-DUC-TO			DYS-TAN-CIA KMS	C	F	CA	EL	A
1	2	3	4	5	6	7	8	9	10	11	12	13	14	15	16	
<u>TUNJA</u>																
1	Cucaita	C	2.300	400	5	380	-	350	Tunja	18	X					
2	Chiquiza	C	250	30	2	-	-	-	Tunja	30	X		X			
3	Chivatá	C	300	40	3	35	-	-	Tunja	11	X					
4	Motavita	C	210	30	3	20	-	-	Tunja	9	X					
5	Oicata	C	180	30	2	25	-	35	Tunja	17	X					
6	Paticitos	IP	150	20	2	-	-	-	Tunja	35	X		X			
7	Puente Boyacá	IP	250	40	3	25	-	-	Tunja	13	X					
8	Sora	C	400	68	5	55	-	50	Tunja	20	X					
9	Soracá	C	300	50	3	35	25	30	Tunja	6	X					
<u>AGUAZUL</u>																
10	Aguazul	CM	2.170	310	2	50	40	220								
11	Cupiagua	C	245	35	1	-	-	20	Aguazul	11	X					
12	Monterraló	IP	490	60	1	-	-	-	Pajarito	20	X					
13	San Denito	CAS	64	8	1	-	-	-	Pajarito	3	X					
14	San José	CAS	280	40	1	-	-	-	Aguazul	10	X					
15	Unete	IP	182	26	1	-	-	-	Aguazul	6	X					
<u>ALMEIDA</u>																
16	Almeida	CM	550	80	1	-	-	80								

1	2	3	4	5	6	7	8	9	10	11	12	13	14	15	16
17	Chivor	IP	1.600	65	1	-	-	-	Almeida	22	X				
<u>AQUITANIA</u>															
18	Aquitania	CM	2.340	325	2	300	280	290							
19	Daito	V	180	25	1	-	-	21	Aquitania	4	X				
20	Hato Laguna	V	210	30	1	-	-	-	Aquitania	10	X				
21	Hato Viejo	V	96	16	-	-	-	-	Aquitania	2			X		
22	Mombita	IP	150	21	1	-	-	-	San Eduardo	20	X		X		
23	Sisvaca	IP	54	9	1	-	-	-	Aquitania	43	X		X		
24	Susacá	V	163	25	1	-	-	22	Aquitania	6	X				
25	Suce	IP	75	15	1	-	-	-	Aquitania	10	X				
26	Toquilla	IP	115	16	1	-	-	-	Aquitania	43	X				
<u>ARCABUCO</u>															
27	Arcabuco	CM	1.500	120	4	100	100	100							
<u>BELEN</u>															
28	Bosque Dos	V	210	30	1	-	-	-	Belén	8	X				
29	Bosque Tres	V	280	40	-	-	-	-	Belén	4	X		X		
30	Bosque Uno	V	240	30	-	-	-	-	Belén	9	X		X		
31	Donación	V	72	9	1	-	-	-	Belén	5	X		X		
32	La Venta (La Mesa)	V	119	18	1	-	-	-	Belén	14	X				
33	Montero Bajo	V	112	16	-	-	-	-	Belén	1	X		X		
34	Tiriquita	V	140	20	1	-	-	-	Belén	9	X		X		
<u>BERBEO</u>															
35	Berbeo	CM	350	48	1	24	-	32							
<u>BETEITIVA</u>															
36	Otenga	IP	84	12	2	-	-	-	Floresta	8	X		X		
<u>BOAVITA</u>															
37	Boavita	CM	2.400	395	5	227	310	350							

1	2	3	4	5	6	7	8	9	10	11	12	13	14	15	16
38	El Espigón	V	200	20	3	-	-	-	Boavita	8	X				
39	El Tunal	V	90	13	2	-	-	-	Boavita	15	X		X		
40	San Francisco	V	78	13	3	-	-	-	Boavita	17	X				
41	<u>BOYACA</u>														
41	Boyacá	CM	345	60	2	54	54	53							
	<u>BRICEÑO</u>														
42	Briceño	CM	500	62	1	47	45	50							
	<u>BUENAVISTA</u>														
43	Buenavista	CM	320	40	1	12	-	35							
	<u>BUSBANZA</u>														
44	Busbanza	CM	400	56	2	41	50	45							
	<u>CALDAS</u>														
45	Caldas	CM	214	32	1	28	-	32							
46	Nariño	IP	200	15	1	10	-	-	Chiquinquirá	6	X				
	<u>CAMPOHERMOSO</u>														
47	Los Cedros	IP	370	62	2	-	-	-	Macanal	25	X		X		
	<u>CERINZA</u>														
48	Cobajote	V	980	140	1	-	-	-	Cerínza	3	X		X		
49	La Mesita	V	280	40	1	-	-	-	Cerínza	10	X		X		
50	Novaret	V	490	70	1	-	-	-	Cerínza	4	X		X		
51	San Victorino	V	140	20	-	-	-	-	Cerínza	1	X		X		
52	Toba	V	840	120	1	-	-	-	Cerínza	6	X		X		

1	2	3	4	5	6	7	8	9	10	11	12	13	14	15	16
<u>CHINAVITA</u>															
53	Chinavita	CM	2.100	300	3	297	290	295							
54	Montejo	IP	98	14	1	-	-	-	Chinavita	15	X		X		
<u>CHISCAS</u>															
55	Chiscas	CM	1.850	280	2	40	246	268							
56	La Upa	V	150	15	1	-	-	-	Chiscas	6	X		X		
57	Pueblo Las Mercedes	IP	890	94	1	-	-	82	Chiscas	5	X				
58	Duartes	V	78	19	2	-	-	-	Chiscas	4	X				
<u>CHITA</u>															
59	Chita	CM	2.450	380	4	138	210	263							
60	Chipacentro	V	150	25	5	-	-	-	Chita	4				X	
61	El Moral	IP	90	14	1	-	-	-	Jericó	25				X	
<u>CHITARAQUE</u>															
62	Chitaraque	CM	900	107	6	90	70	95							
<u>CIENAGA</u>															
63	Ciénaga	CM	721	90	3	70	67	68							
<u>COMBITA</u>															
64	Combitá	CM	1.600	250	4	180	150	150							
<u>COPER</u>															
65	Coper	CM	400	50	1	16	40	50							
<u>CORRALES</u>															
66	Corrales	CM	1.800	300	2	285	250	290							

1	2	3	4	5	6	7	8	9	10	11	12	13	14	15	16
<u>COVARACHIA</u>															
67	Covarachia	CM	575	70	1	62	55	55							
68	El Naranjo	CAS	180	30	1	-	-	-	Covarachia	12	X		X		
69	La Palmera	IP	120	20	-	20	-	20	Capitanejo (Sant.)	3	X				
70	Las Tapias	CAS	160	20	1	-	-	-	Capitanejo (Sant.)	18	X		X		
71	Limón Dulce	V	190	35	1	-	-	23	Covarachia	5			X		
72	Los Siates	V	180	30	1	-	-	-	Covarachia	5	X		X		
73	Puerto Rico	V	120	20	1	-	-	-	Capitanejo (Sant.)	6	X				
<u>CUBARA</u>															
74	Cubará	CM	1.200	200	5	60	-	100							
75	Bojabá	CAS	76	12	1	-	-	-	Cubará	25	X				
76	Chuscal	IP	253	5	1	-	-	-	Cubará	18			X		
77	El Guamo	IP	400	67	1	30	-	-	Cubará	13	X				
<u>CUITIVA</u>															
78	Cuitiva	CM	386	65	2	60	45	60							
79	Llano de Alarcón	IP	210	30	1	-	-	-	Sogamoso	15	X				
<u>DUITAMA</u>															
80	Agua Tendida	V	240	30	2	30	-	30	Duitama	4	X				
81	Becerras	V	128	16	1	31	-	-	Duitama	4	X		X		
82	Higueras	CAS	145	16	1	15	-	-	Duitama	3	X				
83	San Lorenzo Abajo	V	150	15	1	15	-	-	Duitama	6	X				
84	San Lorenzo Arriba	CAS	160	20	-	16	-	-	Duitama	4	X				
85	Trinidad	IP	320	40	2	40	-	40	Duitama	9	X				
<u>EL COCUY</u>															
86	Pachacual	IP	130	15	1	-	-	-	El Cocuy	10	X				
87	La Playa	V	480	80	4	-	-	-	El Cocuy	16	X		X		
88	Patiecitos	V	70	12	1	-	-	-	El Cocuy	12	X		X		

1	2	3	4	5	6	7	8	9	10	11	12	13	14	15	16
<u>EL ESPINO</u>															
89	El Espino	CM	1.800	210	2	80	150	200							
90	La Burrera	V	152	19	1	-	-	-	El Espino	6	X		X		
91	La Laguna	V	480	60	1	-	-	-	El Espino	2	X		X		
92	Llano Largo	V	60	12	1	-	-	-	El Espino	4	X				
93	Salinitas	V	55	10	1	-	-	-	El Espino	8	X				
<u>FIRAVITOBA</u>															
94	Firavitoba	CM	1.500	300	2	280	290	300							
<u>FLORESTA</u>															
95	Floresta	CM	800	138	3	134	133	134							
96	Tobasia	IP	660	110	1	14	-	55	Floresta	4	X				
<u>GACHANTIVA</u>															
97	Gachantivá	CM	450	70	1	50	25	60							
<u>GAMEZA</u>															
98	Gámeza	CM	2.450	350	3	220	280	300							
<u>GARAGOA</u>															
99	Arado Grande	V	84	12	1	-	-	-	Garagoa	7				X	
100	Caldera Abajo	V	105	15	1	-	-	-	Garagoa	5	X				
101	Resguardo Abajo	V	56	8	-	-	-	-	Garagoa	2	X				
<u>GUACAMAYAS</u>															
102	Guacamayas	CM	550	140	2	54	70	90							
103	Guiragón I	V	150	15	1	-	-	-	Guacamayas	7				X	
104	Guiragón II	V	100	12	1	-	-	-	Guacamayas	4	X				
105	La Palma	V	100	11	1	-	-	-	Guacamayas	1				X	

1	2	3	4	5	6	7	8	9	10	11	12	13	14	15	16
<u>GUATEQUE</u>															
106	Chinquica	V	108	18	1	-	-	-	Guateque	5					X
107	Chorro de Oro	V	276	46	1	-	-	43	Guateque	2	X				
108	Chorro Tinto	V	84	14	-	-	-	-	Guateque	2	X				
109	Gaunza Abajo	V	108	18	1	-	-	-	Tibrita	4	X				
110	Gaunza Arriba	V	126	21	-	-	-	-	Tibrita	3	X				X
111	Hospital I	V	96	16	-	-	-	-	Guateque	2	X				
112	Lano Grande	V	180	30	-	-	-	-	Guateque	2					X
113	Piedra Parada	V	180	30	1	-	-	-	Guateque	7	X				X
114	Rosales	V	108	18	1	-	-	-	Guateque	4					X
115	Sibaté	V	114	19	-	-	-	-	Cuateque	2					X
116	Suatoque	V	84	14	-	-	-	-	Guateque	1	X				
117	Sunuba	V	200	18	1	18	-	-	Guateque	5	X				
<u>GUAYATA</u>															
118	Guayatá	CM	2.400	300	3	250	300	280							
<u>GUICAN</u>															
119	Guicán	CM	1.800	276	2	80	180	220							
<u>HATO COROZAL</u>															
120	Hato Corozal	CM	1.200	150	1	30	-	-							
121	Chire	V	675	63	1	-	-	-	Hato Corozal	20					X
122	Santa Rita	IP	145	25	1	-	-	-	Paz de Ariporo	16					X
<u>IZA</u>															
123	Iza	CM	750	125	3	85	50	60							
<u>JENESANO</u>															
124	Jenesano	CM	720	115	1	110	110	110							

1	2	3	4	5	6	7	8	9	10	11	12	13	14	15	16
---	---	---	---	---	---	---	---	---	----	----	----	----	----	----	----

JERICO

125	Cocubal	V	350	50	1	-	-	-	Jericó	4	X				
126	Cheva	IP	70	10	1	5	-	-	Jericó	9	X				

LABRANZAGRANDE

127	Labranzagrande	CM	712	89	2	70	-	-							
-----	----------------	----	-----	----	---	----	---	---	--	--	--	--	--	--	--

LA CAPILLA

128	La Capilla	CM	1.190	170	1	85	103	158							
129	La Palma	V	108	18	1	-	-	-	La Capilla	5	X				
130	El Zine	V	114	19	1	-	-	-	La Capilla	5			X		

LA SALINA

131	La Salina	CM	370	58	1	42	-	-							
-----	-----------	----	-----	----	---	----	---	---	--	--	--	--	--	--	--

LA VICTORIA

132	La Victoria	CM	450	75	1	-	-	75							
133	Humbo	IP	180	25	2	-	-	25	Otanche	32			X		

LA UVITA

134	La Uvita	CM	1.880	290	3	167	210	240							
135	Casaguy	V	210	30	1	-	-	-	La Uvita	20	X				
136	San Antonio	V	78	13	1	-	-	-	La Uvita	13	X		X		

MACANAL

137	San Pedro de Museño	IP	54	9	-	-	-	-	Macanal	20	X		X		
-----	---------------------	----	----	---	---	---	---	---	---------	----	---	--	---	--	--

MANI

138	Maní	CM	1.664	208	4	30	-	-							
-----	------	----	-------	-----	---	----	---	---	--	--	--	--	--	--	--

1	2	3	4	5	6	7	8	9	10	11	12	13	14	15	16
<u>MARIPI</u>															
139	Maripí	CM	400	40	1	-	-	35							
140	Santa Rosa	IP	200	30	2	-	-	27	Pauna	25	X		X		
141	Zulia	IP	200	30	2	-	-	27	Pauna	25	X		X		
<u>MIRAFLORES</u>															
142	Ayata	V	150	20	1	-	-	150	Miraflores	1					X
<u>MONGUA</u>															
143	Mongua	CM	2.450	350	4	333	315	330							
144	Centro de Tunjuelo	V	700	100	3	-	-	-	Mongua	5	X				X
<u>MONGUI</u>															
145	Monguí	CM	2.400	400	5	400	300	350							
<u>MUZO</u>															
146	Muzo	CM	2.250	250	2	200	150	235							
147	Quipama	IP	500	50	1	-	-	40	Muzo	30	X				
<u>NOBSA</u>															
148	Delencito	IP	2.009	287	2	273	146	287	Nobsa	5	X				
149	Chameza Mayor	V	1.200	200	1	129	-	117	Nobsa	3	X				
<u>NUEVO COLON</u>															
150	Nuevo Colón	CM	400	60	3	50	55	58							
<u>NUNCHIA</u>															
151	Nunchía	CM	1.200	150	3	60	-	100							
152	Chaparrera	IP	240	30	1	-	-	-	Yopal	30	X				

1	2	3	4	5	6	7	8	9	10	11	12	13	14	15	16
<u>OTANCHE</u>															
153	Otanche	CM	1.400	200	7	120	20	186							
154	Betania	IP	180	25	1	-	-	-	Otanche	30	X		X		
155	Buenavista	IP	130	18	2	-	-	-	Otanche	30			X		
156	Cormal	IP	90	12	1	-	-	-	Otanche	22			X		
157	Pizarra	IP	200	22	4	-	-	-	Otanche	15	X				
158	San José de Nazareth	IP	120	20	2	-	-	-	Otanche	30	X		X		
<u>PACHAVITA</u>															
159	Pachavita	CM	889	127	2	52	112	85							
<u>PAEZ</u>															
160	Páez	CM	500	73	1	50	40	60							
<u>PAIPA</u>															
161	El Volcán	CAS	160	22	1	20	-	20	Paipa	3	X		X		
162	Liano Grande	V	200	20	1	20	-	20	Paipa	3	X				
163	Palermo	IP	280	35	2	35	30	35	Duitama	45	X		X		
164	Pantano de Vargas	IP	140	20	1	20	-	-	Paipa	11	X				
165	Romita	CAS	128	16	1	20	-	-	Paipa	4	X				
<u>PAJARITO</u>															
166	Pajarito	CM	910	130	2	110	30	130							
167	Corinto	IP	210	30	1	-	-	-	Pajarito	17	X				
<u>PANQUEVA</u>															
168	(Urbano)Panqueva	CM	800	123	2	55	60	82							
169	El Cordoncillo	V	65	11	1	-	-	-	Panqueva	3	X				
<u>PAYA</u>															
170	Paya	CM	400	65	1	-	-	-							

1	2	3	4	5	6	7	8	9	10	11	12	13	14	15	16
<u>PAZ DE ARIFORO</u>															
171	El Muese	V	60	10	1	-	-	-	Paz de Ariforo	4	X		X		
172	La Aguada	C	90	15	1	-	-	-	Paz de Ariforo	15	X		X		
<u>PAZ DE RIO</u>															
173	Paz Viejo	IP	210	30	1	-	-	-	Paz de Río	9	X		X		
<u>PORE</u>															
174	Pore	CM	340	45	2	-	-	-							
<u>PUERTO BOYACA</u>															
175	Agua Negro	IP	630	105	1	-	-	45	Puerto Boyacá	52	X		X		
176	Centro Calderón	IP	216	23	1	23	23	23	Puerto Boyacá	30	X				
177	Dos y Medio	CAS	128	17	1	-	-	-	Puerto Boyacá	6	X		X		
178	El Pescado	CAS	198	27	1	-	-	-	Puerto Boyacá	43	X		X		
179	Pozo Boyacá # 2	IP	245	35	1	25	-	20	Puerto Boyacá	25	X		X		
180	Puerto Gutierrez	IP	325	50	1	-	-	-	Puerto Boyacá	25	X		X		
<u>RAMIRIQUI</u>															
181	Guayabal	IP	94	35	2	20	-	30	Chinavitá	20	X		X		
<u>RAQUIRA</u>															
182	Ráquira	CM	340	62	1	44	30	62							
183	Desierto de la Candalaria	V	120	23	1	18	-	-	Ráquira	10	X				
<u>RECETOR</u>															
184	Recetor	CM	165	25	1	25	-	-							
<u>RONDON</u>															
185	Rondón	CM	500	100	1	90	40	95							

1	2	3	4	5	6	7	8	9	10	11	12	13	14	15	16
186	Rancho Grande	IP	150	15	1	6	-	-	Rondón	6	X				
<u>SABANALARGA</u>															
187	Sabanalarga	CM	1.140	140	2	50	-	130							
188	El Secreto	IP	180	35	2	-	-	-	Sabanalarga	8			X		
<u>SABOYA</u>															
189	Saboyá	CM	520	96	3	90	91	90							
190	Garavito	IP	266	38	2	38	-	30	Saboyá	8	X				
<u>SACAMA</u>															
191	Sácama	CM	110	21	1	-	-	-							
<u>SACHICA</u>															
192	Sáchica	CM	1.200	200	2	180	-	185							
<u>SAMACA</u>															
193	Samacá	CM	1.900	180	4	150	170	170							
<u>SAN EDUARDO</u>															
194	San Eduardo	CM	600	126	4	90	-	119							
<u>SAN JOSE DE PARE</u>															
195	San José de Pare	CM	750	100	1	80	70	80							
<u>SAN LUIS DE GACENO</u>															
196	San Luis de Gaceno	CM	1.350	220	3	-	90	140							
197	Santa Teresa	IP	276	46	2	-	-	39	Sabanalarga	14			X		

1	2	3	4	5	6	7	8	9	10	11	12	13	14	15	16
<u>SAN LUIS DE PALENQUE</u>															
198	Sn Luis de Palenque	CM	880	110	3	110	-	-							
<u>SAN MATEO</u>															
199	San Mateo	CM	1.200	250	3	119	115	214							
200	El Chapetón	IP	100	15	2	-	-	-	Capitanejo(Sant.)	17	X				
<u>SAN MIGUEL DE SEMA</u>															
201	San Miguel de Sema	CM	350	50	1	45	45	50							
<u>SAN PABLO BORBUR</u>															
202	San Pablo Borbur	CM	610	87	3	61	26	26							
203	Chanares	IP	63	9	2	-	-	-	Sn Pablo Borbur	10				X	
204	Peñas Blancas	IP	200	25	2	-	-	-	Sn Pablo Borbur	30	X			X	
205	Santa Bárbara	IF	140	22	1	22	-	22	Otanche	6	X				
206	San Martín	CAS	60	8	1	-	-	-	Otanche	10	X				
<u>SANTA ANA</u>															
207	Santa Ana	CM	1.600	175	2	135	175	175							
<u>SANTA MARIA</u>															
208	Santa María	CM	2.300	350	2	350	-	350							
209	Guamal	IP	92	20	1	-	-	-	S. Luis de Gaceno	25	X				
210	Nazareth	IP	110	25	1	-	-	-	Santa María	45	X			X	
211	San Carlos	IP	200	25	1	-	-	-	S. Luis de Gaceno	30	X			X	
<u>SANTA SOFIA</u>															
212	Santa Sofia	CM	800	90	2	90	85	90							
<u>SATIVANORTE</u>															
213	Sativanorte	CM	1.120	160	3	90	*	150							

1	2	3	4	5	6	7	8	9	10	11	12	13	14	15	16
214	Sativa Viejo	V	300	51	1	-	-	21	Sativasur	2	X		X		
<u>SATIVASUR</u>															
215	Sativasur	CM	CM	360	60	1	-	30	59						
<u>SIACHOQUE</u>															
216	Siachoque	CM	700	96	2	90	70	89							
<u>SOATA</u>															
217	Apartaderos	CAS	60	8	-	-	-	-	Soatá	4	X				
218	Jabonera	V	130	15	1	-	-	-	Soatá	13	X		X		
219	La Costa	V	140	15	1	-	-	-	Soatá	5	X				
220	La Chorrera	V	67	12	1	-	-	-	Soatá	9	X				
221	Llano Grande	V	60	8	1	-	-	-	Soatá	4			X		
222	Puente Pinzón	CAS	127	23	1	-	-	-	Soatá	10	X				
<u>SOCOTA</u>															
223	Cascativa	V	840	120	2	-	-	60	Socotá	5	X				
224	Los Pinos	IP	80	12	1	-	-	-	Socotá	6			X		
225	Pueblo Nuevo	V	200	40	1	-	-	-	Socotá	4			X		
<u>SOCHA</u>															
226	Pueblo Nuevo	CAS	120	22	-	-	-	22	Socha	4	X				
227	Socha Viejo	CAS	450	60	1	-	-	-	Socha	5	X				
228	Santa Teresa	IP	275	25	1	25	-	25	Paz de Río	1	X				
<u>SOGAMOSO</u>															
229	Morca	CAS	140	20	1	4	-	69	Sogamoso	8	X				
230	Mortíñal	V	600	100	1	-	-	-	Sogamoso	15	X				
231	Siatame	V	1.200	200	1	-	-	150	Sogamoso	1	X				
232	Vanegas	V	1.500	250	2	50	-	110	Sogamoso	6	X				

1	2	3	4	5	6	7	8	9	10	11	12	13	14	15	1
<u>SOMONDOCO</u>															
233	Somondoco	CM	700	133	2	130	133	133							
234	Barreras	V	50	14	1	-	-	22	Somondoco	*					X
<u>SUSACON</u>															
235	Cardonal	V	60	13	1	-	-	-	Susacón	7	X				
236	Guantiva Sur	V	70	10	3	-	-	-	Susacón	10	X				X
237	San Ignacio	V	85	19	2	-	-	-	Susacón	6	X				X
238	Siapora	CAS	150	15	1	-	-	-	Susacón	15					X
<u>SUTAMARCHAN</u>															
239	Sutamarchán	CM	900	90	1	50	20	50							
<u>SUTATENZA</u>															
240	Sutatenza	CM	500	83	6	72	65	83							
241	El Salitre	IP	65	15	3	-	-	30	Guateque	7	X				
242	Gaque	V	90	20	1	-	-	20	Guateque	3	X				
<u>TASCO</u>															
243	Tasco	CM	1.900	350	3	220	180	250							
<u>TENZA</u>															
244	Tenza	CM	1.080	180	3	137	145	140							
245	Mutatea	V	96	16	1	-	-	-	Tenza	6					X
246	Valle Grande	V	210	36	1	-	-	33	Tenza	4	X				
247	Valle Grande Arriba	V	84	14	1	-	-	-	Tenza	7	X				X
<u>TIBANA</u>															
248	Tibaná	CM	1.300	200	3	196	180	192							

1	2	3	4	5	6	7	8	9	10	11	12	13	14	15	16
<u>TIBASOSA</u>															
249	Tibasosa	CM	2.110	380	5	323	350	380							
<u>TINJACA</u>															
250	Tinjacá	CM	300	45	1	25	20	38							
<u>TIPACOQUE</u>															
251	Tipacoque	CM	552	92	1	70	70	65							
252	El Hogai	CAS	120	25	1	-	-	-	Tipacoque	3	X			X	
253	El Palmar	V	300	50	1	-	-	-	Tipacoque	2	X			X	
254	La Carrera	V	1.200	200	1	-	-	-	Capitanejo	5	X			X	
255	La Variante	CAS	120	20	1	-	-	-	Tipacoque	4	X				
<u>TOCA</u>															
256	La Raiba	V	74	16	1	-	-	-	Toca	3	X				
<u>TOGUI</u>															
257	Toguf	CM	1.200	110	1	95	100	100							
<u>TOPAGA</u>															
258	Tópaga	CM	1.260	180	3	180	50	180							
259	Bado Castro	V	210	30	1	25	-	-	Tópaga	8	X				
<u>TOTA</u>															
260	Tota	CM	700	100	1	50	*	100							
<u>TUNUNGUA</u>															
261	Tunungua	CM	200	30	1	-	-	25							

1	2	3	4	5	6	7	8	9	10	11	12	13	14	15	16
<u>TURMEQUE</u>															
262	Singni Neque	V	70	10	1	-	-	-	Turmequé	4	X		X		
<u>TUTA</u>															
263	El Hato	V	350	45	1	-	-	-	Tuta	15	X				
264	Leonera	V	700	130	1	-	-	-	Tuta	13	X				
265	Río de Piedra	V	1.900	120	1	70	-	110	Tuta	3	X				
266	Sabial	V	200	30	1	-	-	-	Tuta	5	X			X	
<u>TUTASA</u>															
267	Hato de Ocaya	V	85	14	1	-	-	-	Belén	27	X			X	
268	Torbecuta	V	62	14	1	-	-	-	Tutasá	4	X				
269	Villa Hermosa	V	190	20	1	-	-	-	Belén	46	X				
<u>UMBITA</u>															
270	Umbita	CM	1.078	154	1	80	85	90							
<u>VENTAQUEMADA</u>															
271	Ventaquemada	CM	1.400	200	3	200	185	195							
272	Capellanfa	V	77	11	-	3	-	11	Ventaquemada	2	X				
273	Estancia Grande	V	140	20	-	16	-	-	Ventaquemada	1	X				
274	La Esperanza	CAS	64	9	-	9	-	9	Ventaquemada	3	X			X	
275	Montoya	V	155	22	1	17	-	19	Ventaquemada	3	X			X	
276	Parroquia Vieja	V	245	35	-	35	-	35	Ventaquemada	2	X				
277	Puente de Piedra	V	266	38	1	20	-	35	Ventaquemada	7	X			X	
<u>VIRACACHA</u>															
278	Viracacha	CM	616	88	4	75	80	76							
<u>YOPAL</u>															
279	El Charte	CAS	100	15	1	-	-	-	Yopal	13	X				

1	2	3	4	5	6	7	8	9	10	11	12	13	14	15	16
280	El Moro	C	216	27	1	-	-	-	Yopal	15	X				
281	Morichal	CAS	320	40	1	-	-	-	Yopal	15	X				
282	Tilo Dirán	C	320	40	1	-	-	-	Yopal	37	X				
<u>ZETAQUIRA</u>															
283	Zetaquirá	CM	800	160	2	105	110	140							

MINSALUD - INFES - ASCOFAME
ESTUDIO SANITARIO DE COMU-
NIDADES RURALES
1972

COMUNIDADES RURALES

CALDAS

No. DE OR- DEN	COMUNIDADES POR MUNICIPIO	TIPO DE COMUNID. NID.	No. DE HABI- TANTES	No. DE VIVIEN- DAS	No. DE ESCUE- LAS	No. VIVIENDAS SERVI- DAS CON			CABECERA MUNICIPAL MAS CERCANA	VIAS DE ACCESO					
						LUZ ELEC- TRICA	ALCAN- TARI- LLA- DO	ACUE- DUC- TO		NOMBRE	DIS- TAN- CIA KMS	C	F	CM	FL
1	2	3	4	5	6	7	8	9	10	11	12	13	14	15	16
<u>MANIZALES</u>															
1	Alto Bonito	CAS	160	24	1	24	-	24	Manizales	9	X				
2	Alto de Lisboa	IP	80	12	1	12	-	-	Manizales	20	X				
3	Alto del Naranjo	V	128	16	1	16	-	-	Manizales	14	X				
4	Alto del Tablazo	V	150	25	1	25	-	25	Manizales	3	X				
5	Corinto	V	90	22	1	22	-	22	Manizales	8	X		X		
6	Cueva Santa	V	96	21	1	21	-	21	Manizales	10	X				
7	El Arenillo	V	112	16	1	14	-	-	Manizales	5	X				
8	El Guamo	V	87	13	1	-	-	-	Manizales	15	X				
9	El Tablazo	IP	752	94	2	94	-	94	Manizales	7	X				
10	Hoyo Frío	V	55	10	1	-	-	-	Manizales	10	X		X		
11	Kilómetro 41	IP	300	50	1	45	-	45	Risaralda	30	X	X			
12	La Aurora	V	200	25	1	25	-	25	Manizales	8	X				
13	La Cabaña	IP	148	23	4	23	-	23	Manizales	18	X				
14	La Cuchilla	IP	980	98	3	98	88	98	Manizales	7	X				
15	La China	V	180	25	1	-	-	21	Manizales	20	X				
16	La Enea	V	450	50	1	50	50	50	Manizales	10	X				
17	La Garrucha	V	120	20	2	20	-	20	Manizales	25	X				
18	La Unión	CAS	189	34	1	32	30	33	Manizales	3	X				
19	La Violeta	IP	63	17	1	17	-	-	Chinchiná	15	X				
20	Mina Rica	V	138	23	1	23	-	-	Manizales	24	X				
21	Pueblo Hondo	V	70	12	1	12	-	-	Manizales	15	X		X		

1	2	3	4	5	6	7	8	9	10	11	12	13	14	15	16
22	San Peregrino	IP	120	27	2	27	-	27	Manizales	12	X				
23	Santa Rita	V	72	14	1	14	-	-	Manizales	12	X		X		
<u>AGUADAS</u>															
24	Alto de la Montaña	V	98	12	1	12	-	12	Aguadas	11	X		X		
25	Alto de Pito	V	143	15	1	-	-	15	Aguadas	3	X				
26	Arma	C	1.746	240	2	240	121	188	Aguadas	19	X				
27	Edén	V	207	28	1	-	-	28	Aguadas	8	X				
28	Guaco	V	151	19	1	-	-	16	Aguadas	8	X		X		
29	Guaimaral	IP	115	15	1	-	-	15	Aguadas	*	X				
30	La Marmita	IP	948	157	2	-	-	138	Aguadas	15			X		
31	Las Charcas	V	148	18	1	-	-	18	Aguadas	5	X				
32	Río Arriba	V	110	12	1	-	-	12	Aguadas	5			X		
33	San Nicolás	V	198	20	1	-	-	20	Aguadas	7	X				
34	Viboral	V	180	20	1	-	-	15	Aguadas	5	X		X		
<u>ANSERMA</u>															
35	Alsacia	V	120	20	1	11	-	-	Anserma	5	X				
36	Bellavista	IP	70	11	1	11	-	-	Anserma	9	X				
37	Concharí	IP	168	21	1	-	-	-	Anserma	17	X				
38	Chavarquía	V	85	10	1	-	-	-	Risaralda	4			X		
39	El Carmelo	V	65	10	1	-	-	-	Anserma	3	X				
40	El Consuelo	V	80	10	1	-	-	-	Anserma	19	X		X		
41	El Horro	V	60	10	1	10	-	-	Anserma	12	X		X		
42	El Pencil	CAS	72	12	-	-	-	-	Anserma	2	X				
43	El Rosario	V	62	11	1	-	-	-	Anserma	6	X				
44	El Tablazo	V	84	14	1	-	-	-	Risaralda	60			X		
45	Marapra	IP	217	31	1	31	-	31	Anserma	8	X				
46	Matadero	CAS	96	16	-	14	-	-	Anserma	1	X				
47	Miravalle	V	216	27	1	27	-	-	Anserma	10	X				
48	San Pedro	IP	600	75	2	75	-	58	Anserma	3	X				
49	Tabla Roja	CAS	126	18	-	-	-	-	Anserma	4	X				
50	Taudia	V	64	9	1	-	-	8	Anserma	12	X				
51	Tumarado	V	75	10	1	-	-	-	Risaralda	18			X		

1	2	3	4	5	6	7	8	9	10	11	12	13	14	15	16
ARANZAZU															
52	Alegrías	IP	192	32	1	32	-	56	Aranzazu	5	X				
53	Buenavista	V	56	10	1	-	-	-	Aranzazu	4	X				
54	El Laurel	V	93	14	1	-	-	-	Aranzazu	5	X		X		
55	El Roblal	V	119	17	1	-	-	-	Aranzazu	10	X		X		
56	El Rocío	V	82	13	1	-	-	-	Aranzazu	6	X		X		
57	La Marina	V	140	22	1	-	-	22	Aranzazu	6	X		X		
58	San José	V	56	10	1	-	-	-	Aranzazu	8	X		X		
59	San Rafael	V	133	21	2	-	-	21	Aranzazu	7	X				
60	Varsovia	IP	69	10	1	10	-	-	Filadelfia	7	X				
BELALCAZAR															
61	El Madroño	IP	132	22	4	22	-	22	Belalcázar	7	X				
62	La Cristalina	CAS	150	18	-	-	-	-	Belalcázar	1	X				
63	Quebra de la Habana	IP	230	23	5	23	20	23	Belalcázar	6	X				
64	San Isidro	IP	250	25	4	25	-	25	Belalcázar	4	X				
CHINCHINA															
65	Altamira	V	161	21	1	-	-	21	Chinchiná	25	X				
66	Alto de la Mina	V	290	34	1	30	-	32	Chinchiná	18	X				
67	Bajo Español	V	150	21	2	15	-	21	Chinchiná	27	X				
68	El Bajo Chuscal	CAS	82	10	-	6	-	-	Chinchiná	3			X		
69	El Chuscal	V	58	7	1	7	-	-	Chinchiná	8			X		
70	El Mango	CAS	250	36	1	32	26	32	Chinchiná	2	X				
71	El Mitre	V	380	48	-	24	-	-	Chinchiná	3	X				
72	El Trébol	IP	259	47	2	45	31	44	Marsella (Risaralda)	11	X				
73	La Floresta	IP	183	22	1	21	-	20	Chinchiná	13	X				
74	Naranjal	V	287	40	2	40	-	39	Chinchiná	15	X				
FILADELFIA															
75	Altamira	V	70	8	1	-	-	-	Neira	21	X		X		
76	Balmoral	V	144	19	1	-	-	-	Filadelfia	4	X				
77	La Paila	IP	210	35	2	35	-	35	Aranzazu	7	X				

	2	3	4	5	6	7	8	9	10	11	12	13	14	15	16
76	San Luis	V	300	40	1	40	-	40	Filadelfia	12	X				
<u>LA DORADA</u>															
79	Duenavista	C	1.200	200	1	120	-	65	La Dorada	37		X			
80	El Tigre	V	120	20	1	-	-	-	La Dorada	32		X			
81	Quarinocito	C	1.500	210	2	60	-	180	La Dorada	16	X				
82	La Agustina	V	72	12	1	-	-	-	La Dorada	24		X			
83	Pbrnio	V	162	27	1	-	-	-	La Dorada	6	X				
84	San Fernando	V	72	12	1	-	-	-	La Dorada	36	X				
<u>MANZANARES</u>															
85	Agua Bonita	C	350	65	2	20	20	64	Manzanares	18	X		X		
86	Campoalegre	IP	60	8	2	-	-	-	Manzanares	13	X				
87	Dos Quebradas	V	50	9	1	-	-	-	Manzanares	5	X				
88	La Ceiba	IP	110	21	2	-	-	21	Manzanares	16	X		X		
89	Las Margaritas	IP	110	20	1	-	-	20	Manzanares	20	X		X		
90	Los Planes	IP	630	55	3	30	20	50	Manzanares	10	X				
91	Llanadas	V	88	12	3	8	-	-	Manzanares	10	X				
<u>MARMATO</u>															
92	Ecnandia	V	80	18	1	18	-	18	Marmato	1			X		
93	El Llano	IP	780	125	2	115	-	120	Marmato	5	X				
94	La Cuchilla	V	100	15	1	-	-	40	Caramanta (Antioquia)	15			X		
95	La Miel	IP	80	12	1	-	-	-	Caramanta (Antioquia)	10	X		X		
96	San Juan	C	500	80	1	86	-	70	Marmato	5	X				
<u>MARQUETALIA</u>															
97	El Placer	V	60	7	1	-	-	-	Marquetalia	8			X		
98	Guacas	V	80	12	1	-	-	-	Marquetalia	10	X				
99	La Quebra	CAS	60	8	1	-	-	-	Marquetalia	5	X				
100	San Juan	CAS	80	15	1	-	-	-	Marquetalia	10	X				
101	Santa Elena	IP	70	11	1	-	-	-	Marquetalia	8	X				

1	2	3	4	5	6	7	8	9	10	11	12	13	14	15	16
<u>MARULANDA</u>															
102	Marulanda	CM	1.776	296	3	290	98	269							
103	Esparquillal	V	60	8	1	-	-	-	Marulanda	8	X		X		
104	Montebonito	C	690	115	2	-	-	80	Fresno (Tolima)	40	X		X		
105	Moyejones	V	100	35	1	-	-	-	Marulanda	4	X		X		
106	Páramo Herveo	V	300	40	1	-	-	20	Marulanda	16	X				
<u>NEIRA</u>															
107	La Felicia	V	120	20	1	20	-	20	Neira	22	X		X		
108	La Isla	IP	300	42	1	42	-	42	Manizales	30	X				
109	Llano Grande	IP	280	35	1	35	-	35	Neira	15	X				
110	Pueblorrico	IP	700	100	1	100	-	100	Neira	5	X				
<u>PACORA</u>															
111	Alto del Pozo	V	312	43	1	-	-	41	Pácora	25	X		X		
112	Campoalegre	V	65	10	1	-	-	-	Pácora	*	X		X		
113	Castilla	C	638	175	2	175	-	175	Pácora	16	X				
114	El Escobal	V	169	25	1	20	-	25	Pácora	13	X				
115	Estación Salamina	CAS	115	21	1	-	-	-	Supía	15	X				
116	La Palma	V	238	32	1	-	-	32	Pácora	8	X				
117	Las Coles	IP	444	81	2	21	-	62	Pácora	5	X				
118	Loma Hermosa	V	167	24	1	-	-	24	Pácora	10	X				
119	Los Morros	V	254	35	1	-	-	35	Pácora	2	X				
120	Los Trujes	V	197	37	1	-	-	32	Pácora	8	X				
121	Mata de Guadua	V	110	19	1	-	-	-	Pácora	25	X		X		
122	San Bartolóme	C	920	100	3	90	43	85	Pácora	17	X				
123	San Francisco	V	166	25	1	-	-	-	Pácora	10	X				
<u>PALESTINA</u>															
124	Arauca	C	2.400	431	3	396	210	210	Risaralda	18	X				
125	Cartagena	V	184	23	2	21	-	23	Palestina	3	X				
126	La Plata	IP	368	45	2	42	35	40	Palestina	15	X				

1	2	3	4	5	6	7	8	9	10	11	12	13	14	15	16
---	---	---	---	---	---	---	---	---	----	----	----	----	----	----	----

PENSILVANIA

127	Agua Bonita	CAS	72	12	1	-	-	-	Pensilvania	30	X		X		
128	Arboleda	C	900	150	2	70	120	135	Nariño (Antioquia)	35	X		X		
129	El Congal	CAS	120	16	1	-	-	-	Pensilvania	16	X				
130	El Porvenir	V	72	10	1	-	-	-	Nariño (Antioquia)	31	X		X		
131	El Veraal	V	150	25	1	-	-	-	Nariño (Antioquia)	32	X		X		
132	Guacas	CAS	150	25	1	-	-	20	Pensilvania	25			X		
133	La Esperanza	V	126	21	1	-	-	21	Pensilvania	20	X			X	
134	La Linda	CAS	150	25	1	-	-	20	Pensilvania	18	X				
135	La Rioja	IP	144	24	1	19	-	20	Pensilvania	17	X				
136	La Soledad	CAS	84	14	1	-	-	-	Manzanares	27	X				
137	La Torre	V	140	20	1	-	-	-	Nariño (Antioquia)	40	X				X
138	Las Colonias Alta mira	V	90	15	1	-	-	-	Pensilvania	25	X		X		
139	Pueblonuevo	IP	245	35	1	-	-	20	Nariño (Antioquia)	30	X		X		
140	Samaria	IP	140	20	1	-	-	-	Nariño (Antioquia)	56	X		X		
141	San Daniel	C	720	90	3	50	65	65	Pensilvania	20	X				

RIOSUCIO

142	Blandón	V	66	12	1	-	-	-	Riosucio	13	X				
143	Bonafont	C	984	123	3	123	123	123	Riosucio	13	X				
144	Buenos Aires		79	13	1	-	-	-	Riosucio	9	X				
145	El Mestizo	V	84	15	1	-	-	-	Riosucio	7	X		X		
146	El Saládo	IP	294	49	2	-	-	48	Riosucio	10	X				
147	Florencia	IP	102	17	1	-	-	-	Riosucio	18	X		X		
148	Iberia	V	144	24	2	-	-	24	Riosucio	6			X		
149	Juan Díaz	V	100	12	1	-	-	-	Riosucio	10	X				
150	Los Charcos	V	86	15	1	-	-	-	Riosucio	17	X		X		
151	Pasmí	V	450	75	1	-	-	40	Riosucio	12	X		X		
152	Pirsa	V	66	11	1	-	-	-	Riosucio	9	X				
153	Pueblo Viejo	V	570	100	1	35	-	62	Riosucio	5	X				
154	Quiebrajomo	IP	600	100	2	60	-	80	Riosucio	5	X				
155	San Jerónimo	V	160	20	1	-	-	-	Riosucio	13	X		X		
156	San Lorenzo	C	600	120	3	120	-	120	Riosucio	9	X				
157	Santa Inés	V	88	13	1	-	-	-	Riosucio	5	X		X		
158	Santa María	IP	56	8	1	-	-	-	Supfa	9			X		

1	2	3	4	5	6	7	8	9	10	11	12	13	14	15	16
159	Sipirra	V	310	91	3	-	-	25	Riosucio	2	X				
160	Travesías	V	90	15	1	-	--	-	Riosucio	8	X		X		
<u>RISARALDA</u>															
161	El Contento	V	95	15	1	-	-	15	Risaralda	9	X				
162	El Palo	V	180	30	1	-	-	-	Risaralda	14	X				
163	La Esperanza	V	420	70	1	7	70	70	Risaralda	4			X		
164	La Primavera	CAS	180	23	1	-	-	23	Viterbo	6	X		X		
165	La Quebra	IP	154	22	1	-	-	-	Risaralda	24	X				
166	Quebra de Varillas	V	162	27	1	18	-	-	Risaralda	2	X				
167	San José	C	1.080	180	7	127	-	183	Risaralda	13	X				
<u>SALAMINA</u>															
168	Amoledora Grande	V	160	20	1	-	-	-	Salamina	27	X		X		
169	Buenos Aires	V	240	29	1	-	-	23	Salamina	4	X				
170	Cañaveral	V	135	27	1	-	-	-	Salamina	7	X		X		
171	Curubital	V	110	15	1	-	-	13	Salamina	15	X		X		
172	El Aguila	V	75	10	1	-	-	-	Salamina	15	X		X		
173	El Botón	V	125	14	1	-	-	-	Salamina	22	X		X		
174	El Limón	IP	430	50	1	-	-	48	Aranzazu	19	X		X		
175	El Naranjo	V	110	13	1	-	-	-	Salamina	23	X		X		
176	El Palo	V	260	42	2	29	-	21	Salamina	26	X				
177	El Perro	V	240	33	1	-	-	26	Salamina	25	X		X		
178	El Tigre	V	58	10	1	4	-	10	Salamina	13	X				
179	El Yarumo	V	375	49	1	21	-	25	Salamina	20	X				
180	La Chuspa	V	145	20	-	8	-	20	*	22	X				
181	La Divisa	V	123	22	1	9	-	18	Salamina	11	X				
182	La Felisa	IP	680	84	1	*	30	75	*	*	X				
183	La Loma	V	161	32	1	-	-	28	Salamina	15	X		X		
184	La Merced	C	2.500	320	3	350	310	320	Salamina	28	X				
185	La Palma	V	310	50	1	33	-	47	Salamina	3	X				
186	La Quebra	V	69	13	1	4	-	-	Salamina	10	X				
187	La Unión	IP	130	20	1	14	-	19	Salamina	9	X				
188	Llanadas	V	290	44	1	-	-	20	Salamina	22	X				
189	Maciegai	V	250	22	1	-	-	22	Salamina	17	X		X		
190	Medio de los Ríos	V	218	34	1	-	-	32	Salamina	12	X		X		

1	2	3	4	5	6	7	8	9	10	11	12	13	14	15	16
191	Peña Rica	IP	*	23	1	-	-	20	Salamina	18	X		X		
192	Portachuelo	IP	88	18	1	14	-	14	*	12	X				
193	San Diego	V	130	18	1	-	-	26	Salamina	*	X		X		
194	San Pablo	V	115	17	1	-	-	-	Salamina	25	X		X		
<u>SAMANA</u>															
195	Berlín	IP	500	80	1	-	-	80	La Dorada	55	X				
196	Confines	IP	96	16	1	-	-	-	Samaná	25	X		X		
197	El Higuierón	IP	210	30	1	-	20	30	Manzanares	25	X				
198	El Silencio	IP	63	9	1	-	-	-	Samaná	13			X		
199	Encimadas	IP	138	23	1	-	-	21	Pensilvania	39	X		X		
200	Florencia	C	1.400	234	2	48	-	55	Nariño (Antioquia)	45	X				
201	Guacamayal	V	80	10	1	-	-	-	Pensilvania	38	X		X		
202	Los Pomos	IP	132	22	1	-	-	22	La Dorada	84	X		X		
203	Norcasia	C	2.050	292	2	84	110	258	La Dorada	45	X				
204	Rancho Largo	IP	126	21	1	-	-	20	Samaná	6	X				
205	San Diego	C	1.200	200	1	-	-	-	La Dorada	78	X		X		
<u>SUPYA</u>															
206	Bajo Sevilla	V	50	8	1	-	-	-	Supfa	4					X
207	Guamal	V	356	63	1	57	-	63	Supfa	2	X				
208	Rojas Anchas	CAS	180	25	1	-	-	-	Caramanta (Antioq.)	12	X				
209	La Julia	V	418	72	1	58	67	72	Supfa	2	X				
210	La Quinta	IP	70	12	1	-	-	-	Supfa	13	X		X		
211	Mudarra	V	80	12	2	-	-	12	Supfa	4	X		X		
212	Obispo	V	79	14	2	-	-	-	Supfa	3	X				
<u>VICTORIA</u>															
213	Cataveral	IP	65	9	1	-	-	-	Victoria	8	X				
214	Isaza	C	510	85	1	-	-	75	La Dorada	30	X				
215	La Pradera	C	240	40	1	-	-	25	Victoria	27	X		X		
<u>VILLAMARIA</u>															
216	Alto Villarazo	V	120	27	1	27	-	27	Chinchiná	12	X		X		

1	2	3	4	5	6	7	8	9	10	11	12	13	14	15	16
217	Bellavista (Aflido)	CAS	72	10	-	9	-	-	Chinchiná	12	X				
218	Gallinazo	V	182	14	1	14	-	-	Manizales	15	X				
219	La Batea	V	52	12	1	12	-	-	Chinchiná	9	X		X		
220	La Florida	V	200	25	2	25	-	25	Villamaría	5	X				
221	Los Cuervos	C	300	40	2	40	-	40	Chinchiná	6	X				
222	Llanitos	IP	504	63	2	63	-	63	Villamaría	15	X				
223	Miraflores	V	100	21	1	18	-	20	Chinchiná	11	X		X		
224	Rioclaro	IP	190	29	1	29	-	-	Chinchiná	13	X				
225	San Julián	V	107	15	2	15	-	15	Chinchiná	12	X		X		
<u>VITERBO</u>															
226	Canaán	V	620	62	4	-	-	-	Viterbo	2	X				
227	El Palmar	V	500	63	2	-	-	-	Viterbo	15	X				
228	El Socorro	V	500	72	2	-	-	-	Viterbo	6	X				

MINSALUD - INPES - ASCOFAME
ESTUDIO SANITARIO DE COMU-
NIDADES RURALES
1972

COMUNIDADES RURALES

CAUCA

No. DE COMUNIDADES POR MUNICIPIO	TIPO DE COMUNIDAD	No. DE HABITANTES	No. DE VIVIENDAS	No. DE ESCUELAS	No. VIVIENDAS SERVIDAS CON			NOMBRE	CABECERA MUNICIPAL MAS CERCANA						
					LUZ ELECTRICA	ALCANTARILLADO	ACUEDUCTO		DIS-TAN-CIA KMS	C	F	CM	FL	A	
1	2	3	4	5	6	7	8	9	10	11	12	13	14	15	16
<u>POPAYAN</u>															
1	Bello Horizonte	C	1.500	192	1	*	-	-	Popayán	6	X				
2	Calibío	IP	180	20	1	-	-	-	Popayán	18	X				
3	El Placer	IP	338	48	2	25	-	-	Popayán	7	X				
4	Julumito	IP	650	75	2	75	-	60	Popayán	10	X				
5	La Cabuyera	V	80	12	1	-	-	-	Popayán	*	X				
6	Poblazón	C	195	37	1	-	-	-	Popayán	22	X				
7	Pueblillo	IP	366	60	1	45	31	46	Popayán	2	X				
8	Puelengue	IP	637	83	2	65	-	65	Popayán	3	X				
9	Santa Rosa	IP	110	20	1	20	-	-	Popayán	14	X				
10	Yanaconas	IP	430	71	2	59	36	51	Popayán	1	X				
<u>ALMAGUER</u>															
11	Almaguer	CM	2.000	386	3	-	-	180							
12	Caquiona	IP	400	80	2	-	-	-	Almaguer	20			X		
13	El Peñol	IP	70	10	1	-	-	-	Almaguer	7				X	
14	El Tablón	IP	100	35	2	-	-	22	Almaguer	12	X				
15	La Faligada	V	120	15	1	-	-	-	Almaguer	10	X				X
16	Llacuanas	IP	300	30	2	-	-	25	Almaguer	16	X				
17	San Jorge	IP	200	78	2	-	-	59	Almaguer	20				X	
18	Tavarita	V	120	15	1	-	-	-	Almaguer	15	X				X

1	2	3	4	5	6	7	8	9	10	11	12	13	14	15	16
ARGELIA															
19	Argelia	CM	1.547	210	3	-	-	60							
BALBOA															
20	Balboa	CM	1.860	310	3	33	144	244							
21	La Bermeja	C	210	35	1	-	-	30	Balboa	20					X
22	La Pinnada	IP	215	32	1	-	-	27	Balboa	20	X				X
23	Olaya	IP	650	93	2	28	-	80	Balboa	18	X				
24	San Alfonso	IP	450	75	2	-	-	-	Balboa	18					X
BOLIVAR															
25	Cerro Pelado	IP	156	22	1	-	-	-	Bolivar	40	X				X
26	El Carmen	IP	300	69	2	-	63	63	Bolivar	27	X				
27	El Rodeo	IP	100	23	1	-	-	-	Bolivar	19	X				
28	Guachicono	IP	365	84	2	-	-	62	Patia	12	X				
29	Guayabillas	CAS	100	16	1	-	-	-	Bolivar	30	X				
30	La Medina	C	300	40	2	-	-	40	Bolivar	15	X				
31	La Playa	IP	130	21	1	-	-	-	Bolivar	40	X				
32	Lerma	IP	700	120	2	-	80	58	Patia	21	X				
33	Los Azules	V	84	14	1	-	-	-	Bolivar	3	X				
34	Los Milagros	IP	550	96	2	-	29	90	Bolivar	45	X				
35	Los Rastrojos	IP	200	33	2	-	-	33	Bolivar	12	X				
36	Los Tigres	V	200	20	1	-	-	-	Bolivar	24	X				X
37	Melchor	C	230	35	1	-	-	-	Bolivar	76	X				X
38	Nueva Granada	IP	75	10	1	-	-	-	San Sebastian	50	X				X
39	San José del Morro	IP	108	30	2	-	-	22	Bolivar	10	X				
40	San Juan	IP	350	75	2	75	70	75	Bolivar	50	X				
41	San Lorenzo	IP	1.100	197	2	158	100	164	Bolivar	21	X				
42	Sucre	IP	700	150	2	-	90	105	Patia	21	X				
43	Tachuelo	IP	350	60	2	-	-	-	Patia	30	X				X
BUENOS AIRES															
44	Buenos Aires	CM	2.100	168	3	146	82	123							
45	Aznazu	C	350	30	3	27	-	24	*	*	*	*	*	*	*

1	2	3	4	5	6	7	8	9	10	11	12	13	14	15	16
46	Bellavista	C	95	16	1	-	-	-	Buenos Aires	80			X		
47	Detulia	IP	210	25	1	-	-	-	Buenos Aires	65			X		
48	Ceral	C	150	17	1	-	-	-	*	*	*	*	*	*	*
49	El Hato	IP	245	35	1	23	-	-	Piendamó	32		X			
50	El Porvenir	IP	700	27	1	-	-	-	*	*	*	*	*	*	*
51	Honduras	IP	2.000	95	2	90	-	-	*	**	*	*	*	*	*
52	La Balastlera	CAS	147	21	-	21	-	20	*	*	*	*	*	*	*
53	La Balsa	IP	1.500	90	2	60	-	82	Santander	17	X				
54	La Meseta	IP	66	12	1	-	-	-	Morales	30	X		X		
55	La Ventura	V	140	25	1	12	-	-	*	*	*	*	*	*	*
56	San Francisco	C	1.000	200	1	180	-	-	*	*	*	*	*	*	*
57	Suárez	IP	1.000	250	2	170	-	150	Buenos Aires	55	X				
58	Timbá	C	2.000	250	1	245	200	200	Santander	21	X				

CAJIBIO

59	Cajibío	CM	893	148	2	110	90	90							
60	Dinde	IP	54	8	1	-	-	-	Cajibío	28	X		X		
61	El Carmelo	IP	300	41	2	-	-	28	Cajibío	19	X		X		
62	El Rosario	IP	400	60	1	-	-	33	Popayán	37	X				
63	La Capilla	IP	108	17	1	-	-	-	Cajibío	14	X		X		
64	La Pedregoza	IP	80	12	1	-	-	-	Cajibío	14	X		X		
65	La Venta	IP	160	30	2	30	-	25	Cajibío	7	X				
66	Ortega	IP	103	10	1	-	-	-	Cajibío	50			X		

CALDONO

67	Caldono	CM	900	149	2	134	136	142							
68	Cerro Alto	IP	162	27	1	-	-	-	Caldono	7	X				
69	El Socorro	V	100	10	1	-	-	-	Piendamó	25	X				
70	Pescador	IP	560	56	2	36	-	52	Caldono	18	X				
71	Pioya	IP	90	15	1	-	-	-	Caldono	21	X		X		
72	Pueblo Nuevo	IP	630	90	2	-	-	90	Caldono	14	X				
73	Siberia	IP	700	105	2	95	-	85	Caldono	11	X				

CALOTO

74	Barragán	V	96	12	1	-	-	-	Puerto Tejada	14	X				
----	----------	---	----	----	---	---	---	---	---------------	----	---	--	--	--	--

1	2	3	4	5	6	7	8	9	10	11	12	13	14	15	16
75	Caponera	IP	105	15	1	-	-	-	Puerto Tejada	12	X				
76	El Crucero	CAS	200	30	1	16	-	-	Caloto	7	X				
77	El Guásimo	CAS	65	8	1	-	-	-	Caloto	3	X				
78	El Palo	IP	700	110	1	80	-	101	Caloto	7	X				
79	Guachene	IP	2.000	250	2	88	-	149	Puerto Tejada	14	X				
80	Huasano	IP	155	27	2	15	-	27	Corinto	8	X				
81	La Arrobleda	IP	455	65	2	56	-	-	Caloto	9	X				
82	Llano de Taula	V	455	65	2	-	-	-	Caloto	18	X				
83	Mingo	V	105	15	1	-	-	-	Puerto Tejada	2	X				
84	Obando	V	840	120	2	-	-	-	Puerto Tejada	15	X				
85	Quintero	IP	154	22	2	-	-	-	Puerto Tejada	12	X				
86	San Antonio	V	210	30	1	-	-	-	Caloto	25	X				
87	San Jacinto	CAS	245	35	2	-	-	-	Caloto	10	X				
88	San Nicolás	CAS	112	16	1	-	-	-	Caloto	4	X				
89	Santa Rita	CAS	240	24	1	-	-	-	Caloto	4	X		X		
90	Santa Rosa	CAS	63	7	1	-	-	-	Caloto	3	X				

CORINTO

91	El Barranco	V	147	21	1	13	-	-	Padilla	*	X				
92	El Jagual	IP	120	17	1	*	-	-	Corinto	6	X				
93	Media Naranja	IP	136	17	1	-	-	-	Corinto	10	X				
94	Pueblonuevo	V	74	10	-	-	-	-	Corinto	5	X		X		
95	Rionegro	IP	272	34	2	-	-	28	Corinto	7	X		X		
96	San Rafael	V	119	17	1	15	-	-	Corinto	1	X				

EL TAMBO

97	Alto del Rey	IP	120	20	1	-	-	-	Tambo	5	X				
98	Betania	IP	150	30	1	-	-	-	Tambo	3	X				
99	Cuatro Esquinas	IP	194	48	3	-	-	52	Tambo	9	X				
100	Chapa	IP	130	30	2	-	-	27	Tambo	12	X				
101	Chisquío	IP	95	15	3	-	-	-	Tambo	16	X		X		
102	El Placer	C	100	20	4	-	-	-	Tambo	6	X				
103	El Zarzal	IP	468	73	2	70	-	70	Tambo	17	X				
104	Guazabarita	V	64	15	1	-	-	-	Tambo	7	X		X		
105	Huisito	C	170	25	1	-	-	-	Tambo	80	X		X		
106	La Alianza	IP	139	36	1	-	-	-	Patía	25	X		X		

1	2	3	4	5	6	7	8	9	10	11	12	13	14	15	16
107	La Laguna	V	162	32	1	-	-	-	Tambo	5	X				
108	Las Botas	C	110	20	1	-	-	-	Tambo	10	X		X		
109	Los Anayas	IP	90	16	3	-	-	-	Tambo	12	X				
110	Pandiguando	IP	76	16	1	-	-	-	Tambo	15	X				
111	Plagua	IP	420	104	2	70	-	62	Tambo	5	X				
112	Quilcace	IP	138	54	1	-	-	49	Tambo	25	X		X		
113	Rondón	IP	152	25	2	-	-	-	Tambo	45	X		X		
114	San Joaquín	IP	120	20	2	20	-	20	Tambo	10	X				
115	Uribe	IP	208	48	2	-	-	43	Tambo	20	X				
116	Villa del Mar	IP	110	22	1	-	-	-	Tambo	19	X				

GUAPI

117	Alfonso López	IP	250	28	1	-	-	-	*	*	*	*	*	*	*
118	Calle Larga	IP	360	85	1	-	-	-	*	*	*	*	*	*	*
119	Concepción	IP	600	150	1	-	-	-	Santa Rosa	6				X	
120	El Rosario	IP	50	20	1	-	-	-	*	*	*	*	*	*	*
121	La Soledad	IP	146	58	1	-	-	-	Guapí	10			X	X	
122	Limonas	IP	2.200	160	2	-	-	-	Guapí	40				X	
123	San Agustín	IP	200	63	1	-	-	-	*	*	*	*	*	*	*
124	Uribe Uribe	IP	400	83	1	-	-	-	*	*	*	*	*	*	*

INZA

125	Inzá	CM	770	110	3	108	90	110							
126	Calderas	IP	72	10	1	-	-	-	Páez	15	X		X		
127	Carmen de Bibora	V	128	18	1	-	-	-	Inzá	7	X		X		
128	Pedregal	IP	334	70	2	-	-	70	Inzá	27	X				
129	Puerto Valencia	IP	197	34	1	-	-	33	Páez	20	X				
130	San Andrés	IP	203	34	1	-	-	34	Inzá	13	X				
131	San José	IP	61	14	1	-	-	-	Inzá	30	X				
132	San Francisco	V	65	14	1	-	-	-	Inzá	3	X				
133	Santa Rosa	IP	76	13	1	-	-	-	Inzá	14	X		X		
134	Santa Teresa	IP	82	16	1	-	-	-	Inzá	15	X		X		
135	Segovia	V	73	16	1	-	-	-	Inzá	11	X				
136	Topa	IP	98	14	1	-	-	-	Páez	22	X		X		
137	Turmina	IP	256	50	1	-	-	21	Inzá	12			X		

1	2	3	4	5	6	7	8	9	10	11	12	13	14	15	16
<u>JAMBALO</u>															
138	Jambalo	CM	800	80	1	50	.	80							
139	La Mina	IP	162	32	1	-	-	*	Santander	45	X		X		
<u>LA SIERRA</u>															
140	La Sierra	CM	1.480	270	7	156	270	270							
141	Los Robles	V	105	20	2	-	-	-	La Sierra	10	X		X		
<u>LA VEGA</u>															
142	La Vega	CM	1.100	212	2	134	-	158							
143	Albania	CAS	90	12	1	110	-	-	La Vega	18	X				
144	Altamira	IP	270	54	2	23	-	34	La Vega	15	X				
145	Arbela	IP	200	30	1	8	-	-	La Sierra	12	X				
146	Campoalegre	CAS	80	11	1	-	-	-	La Vega	32				X	
147	El Diviso	IP	130	26	2	-	-	-	La Vega	22				X	
148	El Palmar	IP	75	15	2	-	-	-	La Vega	22				X	
149	El Placer (Sta Rita)	C	335	67	2	-	-	-	La Vega	20	X		X		
150	Guachicono	IP	350	60	2	-	-	-	La Vega	25				X	
151	Pancitara	IP	200	45	2	-	-	43	La Vega	10	X				
152	San Miguel	IP	1.120	140	3	80	-	132	La Sierra	19	X				
153	Santa Bárbara	C	116	21	1	-	-	-	La Vega	16	X			X	
154	Santa Juana	IP	145	26	2	-	-	26	La Vega	30	X			X	
<u>LOPEZ</u>															
155	López	CM	800	150	3	150	-	-							
156	San Antonio Chuare	IP	328	99	3	-	-	-	*	*	*	*	*	*	*
157	Zaragoza	IP	250	70	2	-	-	-	*	*	*	*	*	*	*
<u>MERCADERES</u>															
158	Arboledas	IP	2.000	350	2	-	-	-	Mercaderes	21	X				
159	Carbonero	V	220	32	1	-	-	-	Mercaderes	11	X		X		
160	Casafria	CAS	180	22	1	-	-	-	Mercaderes	4	X				
161	Curacas	CAS	150	22	1	-	-	-	Mercaderes	15	X				
162	El Pilón	IP	280	50	1	-	-	-	Mercaderes	25	X				

1	2	3	4	5	6	7	8	9	10	11	12	13	14	15	16
163	Esmeraldas	IP	200	32	2	-	-	-	Mercaderes	32	X		X		
164	Florencia	IP	2.000	250	2	130	130	150	Mercaderes	29	X				
165	Higuerones	CAS	70	10	-	-	-	-	Mercaderes	19	X				
166	La Despensa	CAS	200	30	1	-	-	20	Mercaderes	25			X		
167	La Playa	V	170	28	1	-	-	-	Mercaderes	10			X		
168	Los Arboles	CAS	120	15	2	-	-	-	Mercaderes	32	X				
169	Mojarras	IP	265	36	1	-	-	-	Mercaderes	14	X				
170	Romerillos	V	86	9	1	-	-	-	Mercaderes	21	X		X		
171	San Joaquín	IP	450	74	2	-	-	72	Mercaderes	23	X				
172	San Juanito	IP	1.100	200	2	-	-	-	Mercaderes	25			X		
173	Sombrerillos	V	300	43	2	-	-	-	Mercaderes	14	X				
174	Tabloncito	CAS	130	22	1	-	-	-	Mercaderes	16	X				
<u>MIRANDA</u>															
175	El Cañón	IP	86	9	1	-	-	-	Miranda	3	X		X		
176	Guatemala	V	189	21	1	-	-	-	Miranda	1	X				
177	Monte Redondo	IP	52	6	2	-	-	-	Miranda	12	X				
178	Ortugal	IP	1.358	194	1	*	-	180	Miranda	8	X				
179	Santana	IP	1.140	114	1	-	-	-	Miranda	9	X		X		
<u>MORALES</u>															
180	Morales	CM	760	140	4	120	-	106							
181	Carpintero	IP	123	24	1	-	-	-	Morales	10			X		
182	Chimborozo	IP	65	12	1	-	-	-	Morales	48			X		
183	El Mesón	C	224	32	1	-	-	-	Morales	35			X		
184	El Rosario	V	84	14	1	-	-	-	Morales	15			X		
185	La Estación	V	300	30	2	36	-	-	Morales	4	X				
186	Marrredondo	CAS	126	21	1	13	-	-	Morales	5	X				
187	San Isidro	IP	186	31	1	-	-	-	Morales	6			X		
188	Santa Rosa	CAS	144	16	1	-	-	-	Morales	10	X				
<u>PADILLA</u>															
189	Calle Tibia	V	368	46	2	31	-	-	Padilla	4	X				
190	El Chamizo	IP	200	25	1	-	-	-	Padilla	26	X				
191	El Descanso	V	136	17	-	12	-	-	Padilla	1	X				
192	El Tetillo	CAS	112	16	1	-	-	-	Padilla	9	X				

1	2	3	4	5	6	7	8	9	10	11	12	13	14	15	16
<u>PIENDAMO</u>															
223	Corrales	CAS	210	30	1	-	-	-	Piendamó	5	X				
224	El Hogar	V	420	45	1	-	-	37	Piendamó	7	X				
225	Farallones	CAS	280	38	1	-	-	32	Piendamó	7	X				
226	Tunia	IP	1.200	150	4	135	135	102	Piendamó	5	X				
<u>PUERTO TEJADA</u>															
227	Bocas del Palo	CAS	81	13	1	9	-	-	Puerto Tejada	8	X				
228	Las Brisas	CAS	204	25	2	-	-	-	Puerto Tejada	4	X		X		
229	Los Bancos	V	279	31	1	16	-	-	Puerto Tejada	2	X				
230	Perico Logro	V	174	23	1	-	-	-	Puerto Tejada	3	X				
231	San Carlos	IP	198	27	1	21	-	-	Puerto Tejada	6	X				
232	Vuelta Larga	V	310	31	1	25	-	-	Puerto Tejada	2	X				
<u>PURACE (COCONUCO)</u>															
233	Puracé (Coconuco)	CM	1.200	130	7	100	78	97							
234	Puracé	IP	700	120	6	115	92	100	Popayán	37	X				
235	Santa Leticia	C	300	94	7	-	-	61	La Plata (Huila)	59	X				
<u>ROSAS</u>															
236	Rosas	CM	948	158	7	150	111	111							
237	El Sauce	IP	118	23	2	-	-	-	Rosas	9	X		X		
238	Parraga	IP	250	60	3	45	-	55	Rosas	11	X				
<u>SAN SEBASTIAN</u>															
239	San Sebastián	CM	800	120	2	70	35	90							
240	El Rosal	IP	1.500	220	2	-	32	85	San Sebastián	26	X				
241	Paramillos	IP	70	12	1	-	-	-	San Sebastián	20	X				
242	Santiago	IP	440	94	1	-	-	80	San Sebastián	12	X				
243	Valencia	IP	320	25	2	-	-	-	San Sebastián	27			X		
<u>SANTANDER</u>															
244	Agua Azul	V	160	20	1	-	-	-	Puerto Tejada	7	X				

1	2	3	4	5	6	7	8	9	10	11	12	13	14	15	16
245	Cantarito	V	80	10	1	-	-	-	Puerto Tejada	6	X				
246	Chaco	V	160	21	1	-	-	-	Puerto Tejada	7	X				
247	Dominguillo	IP	275	38	2	-	-	-	Santander	7	X				
248	El Palmar	IP	250	25	1	-	-	-	Santander	7	X				
249	El Turco	IP	176	22	1	-	-	-	Santander	24	X				
250	Guinamago	V	360	26	2	6	-	-	Santander	3	X				
251	Juan Ignacio	IP	210	30	1	-	-	-	Puerto Tejada	3	X				
252	La Palmera	CAS	60	7	1	-	-	-	Santander	12	X				
253	Lomitas	IP	70	9	1	-	-	-	Santander	14	X				
254	Mondomo	C	750	75	2	75	25	18	Santander	18	X				
255	Paramillo	IP	96	12	1	-	-	-	Santander	27	X				
256	Primavera	V	96	12	2	30	-	-	Puerto Tejada	3	X				
257	San Antonio	CAS	210	30	3	-	-	-	Santander	5	X				
258	San Pedro	CAS	154	22	1	-	-	64	Santander	5	X				
259	San Rafael	CAS	70	10	2	-	-	-	Santander	12	X				
260	Tres Quebradas	IP	84	14	1	-	-	-	Santander	30	X				
<u>SANTA ROSA</u>															
261	Santa Rosa	CM	800	116	3	-	-	96							
262	El Carmelo	IP	330	22	2	-	-	-	Santa Rosa	5			X		
<u>SILVIA</u>															
263	El Cacique	V	350	50	1	-	-	-	Silvia	5	X				
264	Guambia	IP	281	41	1	-	-	-	Silvia	7	X		X		
265	La Campana	V	238	34	1	3	-	-	Silvia	12	X				
266	La Estrella	V	427	65	2	-	-	-	Silvia	11	X				
267	Pitayo	IP	360	40	1	-	20	36	Silvia	20	X				
268	Pueblito	IP	420	59	1	37	-	-	Silvia	8	X				
269	Puente Real	V	180	30	1	8	-	30	Silvia	6	X				
270	Guichaya	IP	200	30	1	-	-	-	Silvia	20	X		X		
271	Usenda	IP	549	77	1	35	-	33	Piendamó	12	X				
272	Valle Nuevo	IP	70	10	1	-	-	-	Silvia	21	X				
<u>SOTARA (PAISPAMBA)</u>															
273	Sotará (Paispamba)	CM	360	83	2	55	55	81							

1	2	3	4	5	6	7	8	9	10	11	12	13	14	15	16
274	Chapa	IP	70	15	2	-	-	-	Sotará	14	X		X		
275	La Paz	IP	160	20	2	-	-	-	Sotará	10			X		
276	Rfo Blanco	IP	250	108	7	-	-	90	La Sierra	28	X		X		
<u>TIMBIO</u>															
277	Alto San José	V	50	8	1	-	-	-	Timbío	7	X				
278	Camposano	IP	95	15	3	-	-	-	Timbío	18	X				
279	Cinco Días	IP	60	10	2	-	-	-	Timbío	4	X				
280	El Boquerón	CAS	78	18	1	18	-	-	Timbío	10	X				
281	El Hato	IP	96	16	1	16	-	-	Timbío	5	X				
282	La Cabaña	IP	90	15	3	-	-	-	Timbío	10	X				
283	Las Cruces	IP	180	30	2	11	-	-	Timbío	6	X				
284	Las Guacas	V	54	12	1	12	-	-	Timbío	2	X				
<u>TORIBIO</u>															
285	Toribío	CM	1.000	116	1	74	-	87							
286	La Luz	CAS	60	10	-	-	-	-	*	*	*	*	*	*	*
287	San Francisco	IP	200	34	1	28	-	20	Toribío	4	X				
288	Santo Domingo	IP	69	12	1	-	-	-	*	*	*	*	*	*	*
289	Tazuello	IP	600	63	2	-	-	64	Caloto	30	X				
<u>TOTORO</u>															
290	Totoró	CM	563	97	1	97	71	81							
291	Betania	V	63	9	1	-	-	-	Totoró	3	X				
292	Gabriel López	IP	218	37	1	-	-	30	Totoró	34	X				
293	Paniquita	IP	340	55	1	40	-	47	Totoró	20	X				
294	Polindara	IP	350	42	1	-	-	-	Totoró	12	X				

MINSALUD - INPES - ASCOFAME
 ESTUDIO SANITARIO DE COMU -
 NIDADES RURALES
 1972

COMUNIDADES RURALES

CESAR

No. DE ORDEN	COMUNIDADES POR MUNICIPIO	TIPO DE COMUNIDAD	No. DE HABITANTES	No. DE VIVIENDAS	No. DE ESCUELAS	No. VIVIENDAS SERVIDAS CON			CABECERA MUNICIPAL MAS CERCANA	VIAS DE ACCESO					
						LUZ	ELEC TRICA	ALCAN TARI-LLADO		ACUE- DUC- TO	NOMBRE	DIS- TAN- CIA KMS	C	F	CM
1	2	3	4	5	6	7	8	9	10	11	12	13	14	15	16
<u>VALLEDUPAR</u>															
1	Badillo	C	700	110	1	22	-	74	Valledupar	35	X				
2	Camperucho	CAS	300	36	1	-	-	-	Valledupar	45	X				
3	Caracolí	C	2.000	160	1	-	-	-	El Copey	42	X				
4	El Jabo	CAS	95	13	-	-	-	-	Valledupar	10	X				
5	El Perro	CAS	460	48	1	-	-	-	El Copey	42	X				
6	El Pontón	V	65	14	1	-	-	-	Valledupar	49	X		X		
7	El Vallito	V	454	54	1	-	-	-	Chiriguana	20	X				
8	Guacoche	C	2.000	200	1	-	-	30	Valledupar	14	X				
9	Guacohito	CAS	200	36	1	-	-	-	Valledupar	15	X				
10	Guaimaral	C	1.300	130	1	-	-	52	El Copey	52	X				
11	Guatapurey	CAS	385	55	1	-	-	-	Valledupar	50	X				
12	La Mesa	CAS	209	32	1	-	-	-	Valledupar	19	X				
13	La Mina	C	1.000	130	2	-	-	-	Valledupar	40	X				
14	Las Raíces	CAS	220	22	1	-	-	-	Valledupar	18	X				
15	Los Calabazos	CAS	282	32	1	-	-	-	Codazzi	19	X		X		
16	Los Corazones	CAS	550	100	1	-	-	-	Valledupar	12	X				
17	Los Haticos	V	300	35	1	-	-	-	Valledupar	50	X		X		
18	Los Venados	C	2.250	500	2	300	-	-	El Copey	40	X				
19	Patillal	C	1.000	200	4	-	-	164	Valledupar	30	X				
20	Potrerito	CAS	140	20	-	-	-	-	Valledupar	50	X				
21	Rancho La Goya	V	175	25	1	-	-	-	Valledupar	45	X		X		

1	2	3	4	5	6	7	8	9	10	11	12	13	14	15	16
22	Río Seco	CAS	400	62	1	-	-	-	Valledupar	15	X				
23	San Sebastián	C	300	60	1	-	-	50	Valledupar	79	X		X		
24	Valencia Jesús	C	1.120	140	2	80	-	90	Valledupar	18	X				
25	Vega Arriba	CAS	144	16	1	-	-	-	Valledupar	30	X				
26	Veracruz	CAS	187	18	1	-	-	-	Valledupar	43	X				

AGUACHICA

27	Barranca de Lebrija	C	1.260	180	1	-	-	-	Aguachica	50	X				
28	Cuatro Bocas	C	300	40	1	-	-	-	Aguachica	40	X				
29	Loma Corredor	C	1.600	220	1	-	-	-	Gamarra	25				X	
30	Noreán	C	640	80	1	-	-	50	Aguachica	8	X				
31	Patifo	C	600	130	2	21	-	-	Aguachica	40	X				
32	Puerto Oculto	C	700	106	1	40	-	-	Aguachica	60	X				
33	Santa Inés	CAS	100	20	1	-	-	-	Aguachica	18	X				
34	Santa Lucía	C	400	75	1	-	-	-	Aguachica	40	X				
35	Totumal	C	500	67	1	67	-	-	Aguachica	4	X				

AGUSTIN CODAZZI

36	San Ramón	CAS	83	17	1	-	-	-	Codazzi	3	X				
----	-----------	-----	----	----	---	---	---	---	---------	---	---	--	--	--	--

CURUMANI

37	Algarrobo	CAS	120	20	1	-	-	-	Curumaní	9	X				
38	Barrio Acosta	CAS	250	50	1	-	-	-	Curumaní	15	X				
39	Guaimaral	CAS	700	75	1	-	-	-	Curumaní	30	X				
40	Hojancha	CAS	150	27	1	-	-	-	Curumaní	18	X				
41	Las Nubes	V	70	18	1	-	-	-	Curumaní	17	X			X	
42	Las Vegas	CAS	450	64	1	-	-	-	Pailitas	14	X				
43	Sabanagrande	C	1.000	230	2	-	-	-	Curumaní	10	X				
44	San Sebastián	CAS	850	90	2	-	-	70	Curumaní	17	X				
45	Santa Isabel	CAS	1.400	150	2	-	-	103	Curumaní	17	X				

CHIMICHAGUA

46	Arjona	C	1.200	*	2	-	-	-	Chimichagua	36	X				
47	Astrea	C	2.500	535	2	-	-	-	Chimichagua	40	X				

1	2	3	4	5	6	7	8	9	10	11	12	13	14	15	16
48	Candelaria	C	1.237	212	2	-	-	-	Chimichagua	13	X				X
49	El Canal	CAS	130	26	1	-	-	-	Chimichagua	20	X				
50	El Guamo	C	600	77	1	-	-	-	Chimichagua	15	X				
51	El Ebrón	CAS	100	35	1	-	-	-	Chimichagua	45	X		X		
52	El Yucal	CAS	60	18	-	-	-	-	Chimichagua	40	X		X		
53	Juan Marcos	CAS	129	19	1	-	-	-	Chimichagua	8	X				
54	La Mata	C	550	75	1	-	-	-	Chimichagua	18	X				
55	Mandiguilla	C	2.000	250	2	79	-	-	Chimichagua	25	X				
56	Plata Pérdida	CAS	370	33	1	-	-	-	Chimichagua	5	X		X		
57	Santa Cecilia	IP	700	70	1	-	-	-	Chimichagua	55	X		X		
58	Santo Domingo	CAS	106	18	-	-	-	-	Chimichagua	8			X		
59	Sempegua	C	1.300	110	1	-	-	-	Chimichagua	22	X		X		
60	Soledad	C	452	70	2	-	-	-	Pailita	20	X				
61	Todos los Santos	CAS	90	18	1	-	-	-	Chimichagua	43	X		X		
62	Tronconal	CAS	380	48	1	-	-	-	Chimichagua	20			X		

CHIRIGUANA

63	Bautista	CAS	120	15	1	-	-	-	Chiriguana	50	X		X		
64	Boca de la Miel	CAS	120	15	1	-	-	-	Chiriguana	65	X		X		
65	Boquerón	CAS	250	42	1	-	-	-	Chiriguana	50	X		X		
66	El Vallito	CAS	200	28	1	-	-	-	Chiriguana	65	X		X		
67	El Carmen	CAS	500	77	1	-	-	-	Chiriguana	50	X	X			
68	El Paso	C	2.050	350	4	240	-	317	Chiriguana	58	X				
69	Estación el Paso	CAS	250	42	1	32	32	32	Chiriguana	47		X			
70	Estación Chiriguana	CAS	350	61	1	40	39	39	Chiriguana	5	X				
71	La Aurora	CAS	181	35	1	-	-	-	Chiriguana	22	X				
72	La Loma de Calentura	C	2.000	390	5	92	-	300	Chiriguana	40	X				
73	La Palmita	CAS	450	120	1	-	-	90	Chiriguana	30	X				
74	La Sierra	CAS	750	95	2	-	-	80	Chiriguana	10	X				
75	Potonte	C	560	116	3	-	-	-	Chiriguana	23	X				
76	Potrerrillo	CAS	500	90	2	-	-	80	Chiriguana	48	X				
77	Rincón Hondo	C	1.715	333	3	280	-	242	Chiriguana	15	X				

EL COPEY

78	Chimila	C	625	430	1	300	-	-	El Copey	40	X				
79	San Francisco	C	755	56	1	-	-	-	El Copey	40	X				

1	2	3	4	5	6	7	8	9	10	11	12	13	14	15	16
80	Loma Colorada	CAS	400	32	1	-	-	-	El Copey	29	X				
<u>GAMARRA</u>															
81	Estación	C	2.000	200	2	64	64	64	Gamarra	5	X				
82	El Contento	C	500	97	1	-	-	-	Gamarra	15					X
83	Palenquillo	C	900	160	1	25	-	-	Gamarra	17	X	X			
84	Puerto Mosquito	C	1.500	300	2	110	-	-	Aguachica	22	X				
85	Puerto Viejo	CAS	300	50	1	-	-	-	Gamarra	4					X
86	Cascajal	CAS	108	18	1	-	-	-	Gamarra	3	X				
<u>GONZALEZ</u>															
87	Dúrbura	C	330	29	1	25	-	-	González	8					X
88	Culebrita	C	260	30	1	-	-	-	González	15					X
89	La Floresta	C	120	20	1	-	-	-	González	7	X				
90	Montera	C	180	20	1	-	-	-	González	10					X
91	San Isidro	C	180	20	1	-	-	-	González	1	X				
<u>LA GLORIA</u>															
92	Estación Ferrocarril	CAS	100	38	1	31	31	31	La Gloria	17	X				
93	Molina	CAS	230	23	1	-	-	-	La Gloria	20					X
94	Ayacucho	C	2.500	410	1	140	-	-	La Gloria	45	X				
95	Carolina	CAS	140	18	1	-	-	-	La Gloria	15					X
96	San Pablo	CAS	60	12	-	-	-	-	La Gloria	60	X				X
97	Simafia	C	700	180	1	103	-	-	La Gloria	22	X				
98	El Cruce	CAS	400	65	1	-	-	-	La Gloria	21	X				
99	La Mata	CAS	210	35	1	-	-	-	La Gloria	22	X				
<u>PAILITAS</u>															
100	Floresta	CAS	497	63	1	-	-	-	Pailitas	25	X				
101	Rayita	CAS	87	10	-	-	-	-	Pailitas	3	X				
102	Rivera	CAS	176	22	1	-	-	-	Pailitas	25	X				
<u>RIO DE ORO</u>															
103	Aguas Blancas	C	831	180	1	65	-	-	Aguachica	75	X				

1	2	3	4	5	6	7	8	9	10	11	12	13	14	15	16
104	Caño Seco	CAS	53	9	1	-	-	-	Aguachica	55	X				
105	Cuatro Bocas	C	170	26	-	-	-	-	Gamarra	47		X			
106	La Llana	C	600	77	1	-	-	-	Gamarra	71		X			
107	Las Américas	C	210	28	1	-	-	-	Gamarra	60		X			
108	Líbano	C	150	30	1	-	-	-	Aguachica	67	X				
109	Los Angeles	C	1.500	160	1	85	-	-	Aguachica	31	X				
110	Minas	C	653	121	*	-	-	-	Aguachica	60	X				
111	Montecitos	C	1.000	100	1	-	-	-	Aguachica	25	X				
112	Puerto Nuevo	V	100	15	1	-	-	-	Aguachica	18	X				
113	San Alberto	C	2.400	320	2	161	-	-	Aguachica	62	X				
114	San José de T.	CAS	2.000	210	1	-	-	-	Aguachica	71	X				
115	San Martín	C	2.093	393	4	210	-	-	Aguachica	45	X				
116	Santa Lucía	C	220	30	-	-	-	-	Gamarra	40		X			
117	Torcoroma	CAS	207	44	1	-	-	-	Aguachica	73	X	X			

ROBLES

118	El Desastre	CAS	132	15	-	-	-	-	Codazzi	12	X				
119	El Rincón	CAS	150	20	1	-	-	-	La Paz	20	X				
120	Las Pitillas	CAS	180	19	1	-	-	-	La Paz	14	X				
121	Los Brasiles	CAS	330	44	1	-	-	-	Codazzi	17	X				
122	Los Tupes	C	500	53	1	-	-	-	La Paz	10	X				
123	Medialuna	C	2.240	280	2	125	-	170	La Paz	23	X				
124	Minguillo	C	250	25	1	-	-	-	Codazzi	37	X				
125	San José de Oriente	C	2.000	183	1	94	-	100	La Paz	18	X				
126	Tocaima	CAS	55	8	1	-	-	-	La Paz	28	X			X	
127	Varas Blancas	CAS	300	22	1	-	-	-	La Paz	4	X				

TAMALAMEQUE

128	Anteguerra	CAS	720	85	1	-	-	-	Tamalameque	7	X				
129	Guitarrilla	CAS	135	20	1	-	-	-	Tamalameque	28	X				
130	La Boca	C	1.200	107	1	61	-	-	Tamalameque	2	X				
131	Las Palmas	CAS	198	25	1	-	-	-	Tamalameque	25	X				
132	San Bernardo	C	1.250	189	2	100	-	-	La Gloria	35	X				
133	San Bernardino	CAS	198	22	1	-	-	-	Tamalameque	15	X				
134	Zapatoza	C	2.417	300	2	-	-	-	Pailitas	35	X				

MINSALUD - INPES - ASCOFAME
ESTUDIO SANITARIO DE COMU-
NIDADES RURALES
1972

COMUNIDADES RURALES

CORDOBA

No. DE OR- DEN	COMUNIDADES POR MU- NICIPIO	TIPO DE COMU- NID.	No. DE HABI - TANTES	No. DE VIVIEN- DAS	No. DE ESCUE- LAS	No. VIVIENDAS SERVI- DAS CON			CADECERA MUNICIPAL M A S C E R C A N A	VIAS DE ACCESO					
						LUZ ELEC- TRICA	ALCAN- TARI- LLADO	ACUE- DUC- TO		N O M B R E	DIS- TAN- CIA KMS	C	F	CM	FL
1	2	3	4	5	6	7	8	9	10	11	12	13	14	15	16
<u>MONTERIA</u>															
1	Buenaventura	CAS	300	50	1	12	-	-	Montería	11	X				
2	Buenos Aires	C	1.800	300	5	300	-	-	Planeta Rica	26	X				
3	El Basal	CAS	240	30	1	-	-	-	Montería	48	X		X		
4	El Cerrito	C	700	70	2	50	-	-	Montería	15	X				
5	El Cocuelo	CAS	420	60	1	-	-	-	Montería	37	X				
6	El Sabanal	C	600	120	2	-	-	-	Montería	10	X				
7	El Tronco	CAS	161	23	-	-	-	-	Montería	21	X				
8	Guasimal	C	1.200	200	3	-	-	-	Valencia	15	X				
9	Jaraquiel	C	630	110	2	-	-	-	Montería	12	X				
10	La Manta	C	889	127	2	-	-	-	Planeta Rica	18	X				
11	Las Palomas	C	500	95	2	-	-	-	Montería	45	X				
12	Leticia	C	420	70	2	-	-	-	Montería	20	X				
13	Loma Verde	C	720	86	1	-	-	-	Montería	60	X				
14	Michín	CAS	280	40	1	-	-	-	Planeta Rica	27	X				
15	Martinica	C	570	95	1	-	-	-	Montería	17	X				
16	Mocari	C	2.000	200	2	150	-	-	Montería	5	X				
17	Mochila	CAS	310	50	1	-	-	-	Montería	25	X				
18	Nueva Lucía	C	730	120	1	-	-	-	Montería	50	X				
19	Patio Bonito	C	360	45	2	-	-	-	Montería	22	X				
20	Pueblo Bujo	C	440	55	1	-	-	-	Montería	45	X				
21	San Anterito	C	1.500	260	2	-	-	-	Montería	30	X				

1	2	3	4	5	6	7	8	9	10	11	12	13	14	15	16
22	Santa Isabel	C	990	165	2	-	-	116	Montería	35	X				
23	Tres Palmas	C	984	164	2	-	-	-	Montería	45	X				
24	Tres Piedras	C	400	80	1	-	-	-	Montería	50	X				
AYAPEL															
25	Alfonso López	C	450	69	1	-	-	-	Ayapel	100					X
26	Cecilia	C	650	95	1	-	-	-	Ayapel	50					X
27	El Cedro	C	900	140	2	-	-	-	Ayapel	10					X
28	El Totumo	CAS	200	30	1	-	-	-	Ayapel	65					X
29	La Apartada	C	2.000	300	1	44	-	-	Montelíbano	12	X				
30	Nariño	C	700	90	1	-	-	-	Ayapel	70					X
31	Palotal	C	1.200	150	2	-	-	-	Ayapel	15	X				
32	Pueblo Nuevo	C	500	78	1	-	-	-	Ayapel	60					X
CÉRETE															
33	Cañito	CAS	300	60	1	-	-	50	Cereté	3	X				
34	Caracas	CAS	450	70	1	15	-	22	Cereté	2	X				
35	Cedro	CAS	580	82	1	-	-	-	Cereté	12	X				
36	Chuchurubí	CAS	450	120	1	-	-	-	Cereté	3	X				
37	El Chorrillo	CAS	100	30	1	-	-	-	San Pelayo	15	X				
38	El Pueblo	CAS	225	40	1	-	-	-	Cereté	8	X				
39	El Quemado	CAS	510	85	1	*	-	-	Cereté	3	X			X	
40	El Tomate	CAS	150	30	1	-	-	-	Montería	40	X				
41	El Vidual	CAS	600	60	1	-	-	-	Montería	8	X				
42	Las Mujeres	CAS	500	50	1	-	-	-	Puerto Escondido	15	X			X	
43	Los Venados	V	240	30	1	-	-	-	Montería	15	X				
44	Manguelito	CAS	300	50	2	-	-	50	Cereté	5	X				
45	Martínez	C	750	150	2	120	-	150	Cereté	2	X				
46	Mateo Gómez	C	2.200	270	2	180	-	-	Cereté	6	X				
47	Rabolargo	C	1.100	110	2	-	-	80	Cereté	6	X				
48	Retiro de los Páez	CAS	120	10	1	-	-	-	Cereté	15	X			X	
49	San Antonio	CAS	300	48	1	-	-	-	Cereté	4	X				
50	Santa Clara	C	700	100	2	-	-	-	Montería	35	X				
51	Santa Lucía	C	700	100	2	-	-	-	Montería	21	X				
52	Severa	C	800	150	1	-	-	80	Cereté	25	X				
53	Zarzalito	CAS	700	59	1	-	-	-	Cereté	16	X				X

1	2	3	4	5	6	7	8	9	10	11	12	13	14	15	16
CHIMA															
54	Arache	C	2.500	365	2	-	-	-	Chima	7	X				
55	Campo Bello	C	300	40	1	-	-	-	Chima	10	X				
56	Carolina	C	600	120	2	-	-	-	Cereté	30	X				
57	Corozalito	C	1.200	135	2	-	-	90	Chima	14	X				
58	Guayacal	CAS	152	20	1	-	-	-	Chima	10	X		X		
59	Punta Verde	C	425	80	1	-	-	-	Cereté	28	X				
60	Sábana Costa	CAS	99	19	1	-	-	-	Momil	8	X				
61	Sitioviejo	C	950	130	3	-	-	-	Chima	5	X				
CHINU															
62	Aguasvivas	C	200	30	1	-	-	-	Chinú	18	X				
63	Andalucía	C	195	27	1	-	-	-	Sahagún	10	X				
64	Cacaotal	C	700	90	1	80	-	86	Chinú	5	X				
65	Carbonero	C	300	40	1	-	-	-	Chinú	30	X				
66	Chorrillo	C	74	13	1	-	-	-	Chinú	20	X				
67	El Paraíso	C	91	18	1	-	-	-	Sahagún	20	X		X		
68	El Pital	C	136	15	1	-	-	-	Chinú	13	X				
69	El Tigre	CAS	150	20	1	-	-	-	Chinú	12	X		X		
70	Garbado	C	168	24	1	-	-	-	Chinú	35	X				
71	Heredia	C	546	78	1	-	-	-	Chinú	8	X				
72	La Panama	C	152	22	1	-	-	-	Chinú	25	X				
73	La Pilona	C	133	17	1	-	-	-	Chinú	25	X				
74	Los Algarrobos	C	150	20	1	-	-	-	Chinú	5	X		X		
75	Los Angeles	C	245	35	1	-	-	-	Sahagún	13	X				
76	Mejor Esquina	IP	350	70	1	-	-	-	Sahagún	8	X				
77	Nuevo Oriente	C	230	38	2	-	-	-	Chinú	10	X		X		
78	Retiro de los Pérez	C	300	42	1	-	-	-	Chinú	18	X		X		
79	San Mateo	C	400	40	3	-	-	-	Chinú	12	X		X		
80	San Rafael	C	200	21	1	-	-	-	Chinú	6	X		X		
81	Santa Fé	C	280	40	1	-	-	-	Sampué	20	X				
82	Santa Rosa	C	1.200	150	1	-	-	-	Chinú	15	X				
83	Sevilla	C	600	80	2	-	-	-	Chinú	25	X				
84	Villa Fátima	C	400	75	1	-	-	-	Chinú	15	X		X		
85	Tierra Grata	C	250	40	1	-	-	-	Chinú	5	X				

1	2	3	4	5	6	7	8	9	10	11	12	13	14	15	16
---	---	---	---	---	---	---	---	---	----	----	----	----	----	----	----

CIENAGA DE ORO

86	Berasteguí	C	1.900	300	4	80	-	150	Cereté	10	X				
87	El Bobo	CAS	254	35	1	-	-	-	Ciénaga de Oro	5	X				
88	El Charcón	CAS	165	35	1	-	-	-	Ciénaga de Oro	12	X				
89	El Hígal	CAS	600	100	1	-	-	-	Ciénaga de Oro	10	X				
90	El Salado	CAS	569	118	1	-	-	-	Ciénaga de Oro	15	X				
91	El Siglo	C	898	125	1	-	-	-	Ciénaga de Oro	20	X				
92	Las Balsas	CAS	970	118	3	-	-	-	Ciénaga de Oro	20					
93	Las Barras	CAS	184	35	1	-	-	-	Ciénaga de Oro	35			X		
94	Laguneta	C	625	100	1	-	-	-	Ciénaga de Oro	25					
95	Las Palmas	CAS	550	90	1	-	-	-	Ciénaga de Oro	6					
96	Las Palmitas	CAS	450	70	1	-	-	-	Ciénaga de Oro	10					
97	Las Piedras	CAS	178	35	1	-	-	-	Ciénaga de Oro	19	X		X		
98	La Sopera	CAS	140	30	1	-	-	-	Ciénaga de Oro	15					
99	Los Copeles	CAS	195	30	1	-	-	-	Ciénaga de Oro	5					
100	Los Mimbres	C	960	120	4	-	-	-	Ciénaga de Oro	15	X				
101	Los Venados	CAS	198	40	1	-	-	-	Ciénaga de Oro	10					
102	Malagana	CAS	110	15	-	-	-	-	Ciénaga de Oro	6					
103	Pijiguayal	C	585	125	1	-	-	-	Ciénaga de Oro	15	X				
104	Puerto de la Cruz	CAS	285	44	1	-	-	-	Ciénaga de Oro	21				X	
105	Punta de Yañez	C	1.300	150	2	-	-	-	Ciénaga de Oro	20					
106	Rabón	CAS	186	25	-	-	-	-	Ciénaga de Oro	7					
107	Rosa Vieja	CAS	300	50	1	-	-	-	Ciénaga de Oro	9					
108	Salguero	CAS	295	50	1	-	-	-	Ciénaga de Oro	8			X		
109	San Antonio de Tachirá	CAS	475	100	1	-	-	-	Ciénaga de Oro	10	X		X		
110	Santiago Pobre	CAS	325	60	1	-	-	-	Ciénaga de Oro	35	X		X		
111	Soledad	V	124	25	1	-	-	-	Ciénaga de Oro	10	X				
112	Suárez	CAS	132	22	1	-	-	-	Ciénaga de Oro	2	X				

LORICA

113	El Lazo	CAS	100	13	1	-	-	-	Lorica	45	X		X		
114	Las Flores	C	325	45	2	-	-	-	Lorica	50	X		X		
115	Las Mujeres	CAS	240	35	1	-	-	-	Lorica	55	X		X		
116	Maracayo	CAS	214	30	1	-	-	-	San Pelayo	15	X		X		
117	San Anterito	CAS	250	27	1	-	-	-	Lorica	25			X		
118	Tragedia	CAS	85	12	1	-	-	-	San Pelayo	40	X		X		

1	2	3	4	5	6	7	8	9	10	11	12	13	14	15	16
119	Villavicencio	CAS	105	15	1	-	-	-	Lorica	25			X		
<u>LOS CORDOBAS</u>															
120	Aguas Blancas	CAS	150	18	2	-	-	-	Los Córdoba	57	X				
121	Buenavista	CAS	300	20	1	-	-	-	Los Córdoba	6	X				
122	Cadillo	V	70	9	1	-	-	-	Los Córdoba	55	X				
123	Canalete	C	1.500	250	2	-	-	-	Los Córdoba	50	X				
124	El Ebano	C	600	70	2	-	-	-	Los Córdoba	35	X				
125	El Limón	C	220	30	1	-	-	-	Los Córdoba	55	X				
126	La Salada	CAS	250	20	1	-	-	-	Los Córdoba	10	X				
127	Quebrada de Urango	CAS	200	25	1	-	-	-	Los Córdoba	55	X				
128	Puerto Rey	C	200	20	1	-	-	-	Los Córdoba	8	X				
129	San Rafael	V	150	20	1	-	-	-	Los Córdoba	6	X				
130	Santa Rosa de la Caña	C	1.000	100	2	-	-	-	Los Córdoba	57	X				
<u>MOMIL</u>															
131	Pueblecito	CAS	198	33	1	-	-	-	Momil	10	X				
132	Sabaneta	C	1.890	270	2	-	-	-	Momil	10	X				
133	Sacana	CAS	133	58	1	-	-	-	Momil	6			X		
134	Carro de Piedra	CAS	105	15	1	-	-	-	Momil	15			X		
135	Trementino	CAS	147	21	1	-	-	-	Momil	20	X		X		
<u>MONTELIBANO</u>															
136	Bocas de Uré	CAS	235	34	1	-	-	-	Montelibano	16	X		X		
137	Bocas de Perro	CAS	280	40	-	-	-	-	Montelibano	100				X	
138	Campamento	CAS	400	55	1	-	-	-	Montelibano	50	X				
139	Córdoba	CAS	381	73	1	-	-	-	Montelibano	46			X	X	
140	El Anglar	C	1.000	150	2	-	-	-	Montelibano	31	X		X		
141	El Brillante	CAS	560	80	-	-	-	-	Montelibano	100				X	
142	El Disparo	CAS	266	38	-	-	-	-	Montelibano	75				X	
143	El Sol	CAS	280	40	-	-	-	-	Montelibano	75				X	
144	Juan José	IP	500	80	1	-	-	-	Montelibano	120				X	
145	La Nueva	CAS	420	60	-	-	-	-	Montelibano	80				X	
146	La Rica	CAS	2.200	400	2	-	-	-	Montelibano	70	X		X		
147	Las Claras	CAS	420	60	1	-	-	-	Montelibano	65	X		X		

1	2	3	4	5	6	7	8	9	10	11	12	13	14	15	16
148	Morralito	CAS	350	50	1	-	-	-	Montelfbano	75					X
149	Pica Pica	C	455	65	1	-	-	-	Planeta Rica	65	X				
150	Plaza Nueva	CAS	70	12	1	-	-	-	Montelfbano	34	X		X		
151	Pueblecito	CAS	140	22	1	-	-	-	Montelfbano	2			X		
152	Puerto Anchica	CAS	560	80	1	-	-	-	Montelfbano	100					X
153	Puerto Carepa	CAS	280	40	1	-	-	-	Montelfbano	90					X
154	Puerto López	CAS	145	21	1	-	-	-	Montelfbano	19	X		X		
155	San Francisco del Ra- yo	C	1.380	230	2	26	-	-	Planeta Rica	50	X				
156	Sitio Nuevo I	CAS	350	50	1	-	-	-	Montelfbano	95					X
157	Sitio Nuevo II	V	92	14	1	-	-	-	Montelfbano	49	X		X		
158	Tierradentro	C	1.300	160	4	-	-	-	Montelfbano	150					X
159	Villa Nueva No. 1	CAS	170	35	1	-	-	-	Montelfbano	51	X		X		
160	Villa Nueva No. 2	CAS	980	140	1	-	-	-	Montelfbano	60	X		X		

PLANETA RICA

161	Arenoso	C	600	100	1	-	-	-	Planeta Rica	35	X				
162	Calle Nueva	CAS	60	6	1	-	-	-	Planeta Rica	14	X		X		
163	Campo Bello	C	1.800	300	1	-	-	-	Planeta Rica	45	X				
164	Carolina	C	500	100	4	-	-	-	Planeta Rica	15	X		X		
165	Centro Alegre	C	1.500	250	2	80	-	-	Planeta Rica	35	X				
166	El Almendro	C	540	90	1	-	-	-	Planeta Rica	2	X				
167	El Pinto	V	83	11	1	-	-	-	Planeta Rica	45	X		X		
168	El Reparó	CAS	150	38	1	-	-	-	Planeta Rica	4	X				
169	Las Pelonas	CAS	200	33	1	-	-	-	Planeta Rica	7	X				
170	Los Cerros	CAS	154	22	1	-	-	-	Planeta Rica	15	X				
171	Los Pásteles	CAS	150	30	1	-	-	-	Planeta Rica	30	X		X		
172	Marafional	C	600	100	2	-	-	-	Planeta Rica	15	X				
173	Medio Rancho	CAS	220	36	1	-	-	-	Planeta Rica	12	X				
174	Pamplona	CAS	400	70	1	-	-	-	Planeta Rica	6	X		X		
175	Plaza Bonita	C	500	87	2	-	-	-	Planeta Rica	14	X				
176	Pueblo Rizo(Gaitania)	CAS	130	23	1	-	-	-	*	*	*	*	*	*	*
177	Providencia	C	250	51	2	-	-	-	Planeta Rica	25	X				

PUEBLO NUEVO

178	Aguas Claras	C	110	15	-	-	-	-	Pueblo Nuevo	19	X		X		
-----	--------------	---	-----	----	---	---	---	---	--------------	----	---	--	---	--	--

1	2	3	4	5	6	7	8	9	10	11	12	13	14	15	16
179	Arena del Sur	C	340	50	1	-	-	-	Pueblo Nuevo	19					X
180	Arroyo de Arenas	C	145	24	1	-	-	-	Pueblo Nuevo	15					X
181	Arroyo Guadual	V	160	25	-	-	-	-	Pueblo Nuevo	10					X
182	Cintura	IP	600	100	2	-	-	-	Pueblo Nuevo	40					X
183	Corcovado	C	240	40	1	-	-	-	Pueblo Nuevo	21	X				X
184	El Contento	CAS	140	21	1	-	-	-	Pueblo Nuevo	15	X				X
185	El Varal	C	800	140	2	80	-	-	Pueblo Nuevo	10	X				
186	La Granjita	C	190	35	1	6	-	-	Pueblo Nuevo	10	X				
187	Los Limones	C	320	34	1	-	-	-	Pueblo Nuevo	22	X				
188	Neiva	CAS	140	22	1	-	-	-	Pueblo Nuevo	15	X				X
189	Palmira	CAS	240	35	1	-	-	-	Pueblo Nuevo	27	X				X
190	Primavera	CAS	100	15	1	-	-	-	Pueblo Nuevo	21					X
191	Tapa de Frasco	C	170	25	1	-	-	-	Pueblo Nuevo	11	X				
<u>PUERTO ESCONDIDO</u>															
192	Arizal	CAS	360	45	1	-	-	-	Puerto Escondido	10					X
193	Cristo Rey	C	900	180	2	100	-	-	Puerto Escondido	8					X
194	El Pantano	C	400	45	1	-	-	-	Puerto Escondido	25					X
195	Morindó	CAS	315	37	2	-	-	-	Puerto Escondido	15					X
196	S. José de Canalete	C	380	50	1	-	-	-	Puerto Escondido	5					X
197	San Luis	CAS	480	60	2	-	-	-	Puerto Escondido	10					X
198	Villa Ester	C	450	52	1	-	-	-	Puerto Escondido	20					X
<u>PURISIMA</u>															
199	Aserradero	C	500	80	1	30	-	-	Purísima	20					X
200	Calle Hueso	CAS	210	35	1	-	-	-	Purísima	15					X
201	Dividiví	CAS	98	14	-	-	-	-	Purísima	20					X
202	Sierra Chiquita	CAS	60	14	-	-	-	-	Purísima	20					X
<u>SAHAGUN</u>															
203	Aguasvivas	CAS	160	25	-	-	-	-	Pueblo Nuevo	36	X				X
204	Arena del Norte	C	250	35	2	-	-	-	Sahagún	7					X
205	Bajo del Limón	V	200	20	1	-	-	-	Sahagún	10	X				
206	Bajo Grande	C	800	118	2	-	-	-	Sahagún	33	X				X
207	Bruselas	CAS	100	18	2	-	-	-	Sahagún	28	X				

1	2	3	4	5	6	7	8	9	10	11	12	13	14	15	16
208	Catalina	C	250	54	5	-	-	-	Sahagún	12	X				
209	Colomboy	C	2.000	180	5	-	-	145	Sahagún	29	X				
210	Dividivi	CAS	315	45	1	-	-	-	Sahagún	8	X				
211	El Amarillo	CAS	150	25	1	-	-	-	Sahagún	15	X				
212	El Kiki	CAS	80	11	-	-	-	-	Pueblo Nuevo	35	X		X		
213	El Olivo	CAS	250	30	2	-	-	-	Sahagún	33	X				
214	El Orgullo	CAS	130	18	1	-	-	-	Pueblo Nuevo	30	X		X		
215	El Roble	C	150	19	1	-	-	-	Sahagún	25	X		X		
216	El Remolino	CAS	100	15	3	-	-	-	Sahagún	43	X				
217	El Treinta y Cinco	CAS	150	30	2	-	-	-	Pueblo Nuevo	25	X				
218	Guaimarito	CAS	122	20	1	-	-	-	Sahagún	13	X				
219	Guamaro	CAS	180	35	1	-	-	-	Sahagún	16	X				
220	La Dalsa	CAS	200	26	1	-	-	-	Sahagún	21	X				
221	La Corocita	V	285	35	1	-	-	-	Pueblo Nuevo	35	X		X		
222	La Ye	C	800	150	3	-	-	109	Sahagún	18	X				
223	Las Aguaditas	CAS	500	50	1	-	-	-	Sahagún	30	X		X		
224	Las Bocas	CAS	500	90	1	-	-	-	Pueblo Nuevo	33	X				
225	Las Cruces	CAS	100	12	-	-	-	-	Sahagún	49	X				
226	Las Huertas	V	85	12	1	-	-	-	Sahagún	30	X		X		
227	Las Manuelitas	V	88	12	1	-	-	-	Sahagún	15	X				
228	Los Barriles	CAS	200	30	1	-	-	-	Pueblo Nuevo	30	X				
229	Llanadas	C	500	80	1	-	-	-	Sahagún	10	X				
230	Morrocoy	C	700	70	2	-	-	-	Sahagún	36	X				
231	Pocas Aguas	CAS	70	11	-	-	-	-	Pueblo Nuevo	25	X				
232	Ranchería	C	750	107	1	45	-	107	Sahagún	5	X				
233	Rincón Grande	CAS	160	22	1	-	-	-	Sahagún	15	X				
234	Rodáculo	C	500	49	1	-	-	-	Sahagún	52	X				
235	Sabaneta	C	700	100	2	-	-	-	Sahagún	17	X				
236	Salguerito	CAS	150	25	1	-	-	-	Sahagún	15	X				
237	Salitral	C	450	80	3	-	-	-	Ciénaga de Oro	15	X				
238	Salsipuedes	CAS	53	10	1	-	-	-	Sahagún	22	X		X		
239	San Andresito	V	600	60	2	-	-	-	Pueblo Nuevo	20	X				
240	San Francisco	CAS	170	25	-	-	-	-	Pueblo Nuevo	35	X		X		
241	Santiago Abajo	C	560	90	1	-	-	-	Pueblo Nuevo	35	X		X		
242	Trementino	C	300	30	1	-	-	-	Sahagún	22	X				
243	<u>SAN ANDRES DE SOTAVENTO</u>														
243	Alemania	CAS	140	22	1	-	-	-	San Andrés	15	X		X		

1	2	3	4	5	6	7	8	9	10	11	12	13	14	15	16
244	Barbacoas	C	357	51	1	-	-	-	San Andrés	20	X		X		
245	Calle Larga	C	280	30	1	-	-	-	San Andrés	6			X		
246	Carretal	C	124	31	-	-	-	-	San Andrés	10	X		X		
247	Cruz Chiquita	C	200	26	1	-	-	-	San Andrés	8			X		
248	Cruz del Guayabo	C	135	22	1	-	-	-	San Andrés	2	X				
249	El Banco	C	216	36	1	-	-	-	San Andrés	15	X				
250	El Contento	C	256	34	1	-	-	-	San Andrés	8				X	
251	El Hoyal	CAS	280	40	2	-	-	-	Sahagún	20	X				
252	Flechas	C	156	26	1	-	-	-	San Andrés	16	X			X	
253	Jején	CAS	144	24	1	-	-	-	San Andrés	4				X	
254	Las Casitas	C	224	28	1	-	-	-	San Andrés	15				X	
255	Los Castillos	C	328	42	1	-	-	-	San Andrés	8				X	
256	Los Carretos	C	408	55	1	-	-	-	San Andrés	10				X	
257	Los Guayacanes	C	272	34	1	-	-	-	San Andrés	5				X	
258	Los Vidales	C	380	50	1	-	-	-	San Andrés	12	X			X	
259	Martillo	C	80	14	-	-	-	-	San Andrés	16	X			X	
260	Mocina	C	536	67	1	-	-	-	San Andrés	18	X			X	
261	Nueva Estrella	C	200	27	1	-	-	-	San Andrés	8	X			X	
262	Plaza Bonita 2	C	280	35	1	-	-	-	San Andrés	8				X	
263	Pueblecito	C	248	40	1	-	-	-	Sahagún	20	X				
264	Sabanal	C	224	42	1	-	-	-	San Andrés	22	X			X	
265	San Juan de la Cruz	C	400	54	1	-	-	-	San Andrés	15				X	
266	Tuchín	C	2.000	220	1	-	-	110	San Andrés	6	X				
267	Villa Nueva	CAS	232	29	-	-	-	-	*	*	*	*	*	*	*

SAN ANTERO

268	Caño de Lobo	CAS	63	9	-	-	-	-	San Antero	15	X				
269	Cispata	CAS	60	10	-	-	-	-	San Antero	5	X				
270	El Porvenir	C	812	87	1	-	-	-	San Antero	10	X				
271	El Progreso	CAS	84	12	-	-	-	-	San Antero	20				X	
272	Leticia	CAS	60	10	1	-	-	-	San Antero	20	X			X	
273	Nuevo Agrado	C	400	67	1	-	-	-	San Antero	15	X				
274	Vijaito	C	350	50	1	-	-	-	San Antero	10				X	
275	Santa Catalina	CAS	76	11	-	-	-	-	San Antero	5	X				
276	Santa Rosa del Bálsamo	C	90	20	1	-	-	-	San Antero	25				X	
277	Tijeretas	C	400	60	1	-	-	-	San Antero	30	X			X	

1 2 3 4 5 6 7 8 9 10 11 12 13 14 15 16

S. BERNARDO DEL V.

278	Broqueles	C	350	60	1	-	-	-	S. Bernardo del V	42						X
279	Chiquí	CAS	720	84	1	-	-	-	S. Bernardo del V	15						X
280	José Manuel	C	1.270	100	2	27	-	-	S. Bernardo del V	17	X					
281	La Rada	CAS	520	52	1	-	-	-	S. Bernardo del V	25						X
282	Las Cañas	CAS	330	55	1	-	-	-	S. Bernardo del V	8	X					X
283	Naranjal	CAS	170	21	1	-	-	-	S. Bernardo del V	30						X
284	Pajonal	CAS	220	35	1	-	-	-	S. Bernardo del V	9	X					X
285	Paso Nuevo	C	1.300	207	1	-	-	-	S. Bernardo del V	20						X
286	Perpetuo Socorro	CAS	300	45	1	-	-	-	S. Bernardo del V	27						X
287	Pueblito	CAS	125	21	1	-	-	-	S. Bernardo del V	33						X
288	Río Cedeno	CAS	500	75	1	-	-	-	S. Bernardo del V	60						X
289	Santander de la Cruz	C	720	96	1	-	-	-	S. Bernardo del V	51						X
290	Trementino	CAS	206	30	1	-	-	-	S. Bernardo del V	8	X					

SAN CARLOS

291	Cabuya	CAS	500	100	1	-	-	-	San Carlos	5	X					
292	Calle de Agua	CAS	137	21	1	-	-	-	Montería	25	X					
293	Calle Mar	C	160	29	1	-	-	-	San Carlos	20	X					
294	Carrizal	C	1.200	200	2	50	-	-	Montería	15	X					
295	Guacharacal	C	340	68	1	-	-	-	Planeta Rica	20	X					
296	Remedio Pobre	C	320	40	1	-	-	-	San Carlos	2						X
297	Santa Rosa	C	300	60	1	-	-	-	San Carlos	15	X					

SAN PELAYO

298	Belén	CAS	235	42	1	-	-	-	San Pelayo	9						X
299	Bocas de López	CAS	240	40	2	-	-	-	San Pelayo	6	X					X
300	Bongo	CAS	380	70	1	-	-	-	San Pelayo	5						X
301	Bongas Nellas	CAS	130	35	1	-	-	-	San Pelayo	12						X
302	Buenos Aires	C	350	50	1	-	-	-	San Pelayo	31						X
303	Caímán	V	400	38	1	-	-	-	San Pelayo	12						X
304	Caña	V	120	20	1	-	-	-	San Pelayo	5						X
305	Carrillo	C	2.300	400	3	280	-	350	San Pelayo	3	X					
306	Corocito	CAS	200	30	1	-	-	-	San Pelayo	6						X
307	El Chiquí	CAS	230	40	1	-	-	-	San Pelayo	14						X

1	2	3	4	5	6	7	8	9	10	11	12	13	14	15	16
308	El Naranjo	V	130	23	1	-	-	-	San Pelayo	15			X	X	
309	El Obligado	V	340	70	2	-	-	-	San Pelayo	5			X		
310	El Tapón	CAS	165	37	1	-	-	-	San Pelayo	8			X		
311	La Madera	C	1.200	300	3	-	-	-	San Pelayo	7			X	X	
312	Las Guamas	C	600	80	1	-	-	-	San Pelayo	15	X				
313	Las Lauras	V	150	35	1	-	-	-	San Pelayo	15			X		
314	Los Borrachos	CAS	97	25	1	-	-	-	San Pelayo	15			X		
315	Morralito	CAS	150	25	-	-	-	-	San Pelayo	12			X		
316	Pelayito	CAS	500	90	1	-	-	62	San Pelayo	3	X				
317	Pompella	CAS	160	35	1	-	-	-	San Pelayo	12			X		
318	Puerto Nuevo	C	220	90	2	-	-	*	San Pelayo	6	X				
319	Retiro	V	130	25	1	-	-	-	San Pelayo	15			X		
320	Sabana Nueva	C	450	80	2	-	-	-	San Pelayo	12	X		X	X	
321	San Isidro	C	1.468	115	1	-	-	-	San Pelayo	10	X				

TIERRALTA

322	Barro Blanco	CAS	62	12	1	-	-	-	Tierralta	4			X		
323	Betania	V	88	15	1	-	-	-	Montería	90	X		X		
324	Callejas	C	1.000	108	2	-	-	-	Tierralta	15			X		
325	Caramelo	C	1.080	135	2	-	-	-	Montería	80	X				
326	Carrizola	C	504	84	2	-	-	-	Tierralta	11			X		
327	Cerro Las Mujeres	CAS	140	23	-	-	-	-	Tierralta	13			X		
328	Dos María	CAS	129	20	-	-	-	-	Tierralta	10			X		
329	El Viviano	CAS	144	24	1	-	-	-	Montería	79	X				
330	Frasquillo	IP	465	90	1	-	-	-	Tierralta	60				X	
331	La Cierpe	CAS	560	80	-	-	-	-	Tierralta	150			X	X	
332	Las Ciaras	CAS	840	120	2	-	-	-	Tierralta	90				X	
333	Lorenzo	CAS	420	60	1	-	-	-	Tierralta	10	X				
334	Los Volcanes	CAS	270	45	1	-	-	-	Montería	75	X				
335	Manta Gordal	C	420	70	2	-	-	-	Montería	85	X		X		
336	Mazamorra	CAS	120	23	-	-	-	-	Tierralta	14			X		
337	Nueva Granada	C	112	14	2	-	-	-	Tierralta	13	X				
338	Palmira	C	300	50	2	-	-	-	Tierralta	10	X				
339	Pueblo Nuevo	CAS	300	80	1	-	-	-	Tierralta	13			X		
340	Quebrada Gaitán	CAS	84	12	-	-	-	-	Tierralta	17	X		X		
341	Saiza	IP	320	34	2	25	-	-	Chigorodó(Antioq.)	40			X		
342	Santa Fé	C	1.184	148	1	-	-	-	Montería	90	X				

1	2	3	4	5	6	7	8	9	10	11	12	13	14	15	16
343	Santa Rita de Machuca	CAS	180	30	2	-	-	-	Monterfa	85	X				
344	Severinera	C	264	44	1	-	-	-	Planeta Rica	40	X				
345	Tos Pensamos	CAS	130	16	1	-	-	-	Monterfa	110	X				
346	Tucurá	C	371	53	2	48	-	50	Tierralta	60				X	
347	Volador	C	600	120	2	-	-	-	Tierralta	10			X	X	

VALENCIA

348	Buenavista	V	180	22	-	-	-	-	Valencia	1			X		
349	El Reposo	CAS	360	45	1	-	-	-	Valencia	10			X		
350	El Venado	CAS	300	40	1	-	-	-	Valencia	5			X		
351	Las Palmas	V	150	21	-	-	-	-	Valencia	2			X		
352	Las Piedras	CAS	600	60	2	-	-	-	Valencia	3	X				
353	Loma Larga	V	150	22	-	-	-	-	Valencia	16			X		
354	Mata de Maíz	CAS	200	25	1	-	-	-	Valencia	25			X		
355	Río Nuevo	C	400	80	1	-	-	-	Valencia	12	X				
356	Santa María	CAS	300	40	-	-	-	-	Valencia	12			X		
357	Tinajón	CAS	250	25	1	-	-	-	Valencia	19			X		
358	Vijagual	C	1.500	300	2	-	-	-	Valencia	5	X				
359	Villa Nueva	C	600	120	3	-	-	-	Valencia	14			X		

BUENAVISTA

360	Albanía	CAS	120	23	1	-	-	-	Buenavista	30	X				
361	Barranquilla	V	90	14	1	-	-	-	Buenavista	35	X		X		
362	Belén	CAS	200	30	1	-	-	-	Buenavista	17	X				
363	Ciénaga de Sambos	CAS	290	40	1	-	-	-	Buenavista	27	X				
364	Costa Rica	CAS	140	20	1	-	-	-	Buenavista	7	X				
365	Cotorra	CAS	200	30	1	-	-	-	Buenavista	37	X		X		
366	El Paraíso	CAS	350	28	1	-	-	-	Buenavista	48	X		X		
367	El Viajano	CAS	270	36	1	-	-	-	Buenavista	40	X		X		
368	Mejor Esquina	CAS	150	24	1	-	-	-	Buenavista	15			X		
369	Nueva Estación	C	800	120	1	-	-	-	Buenavista	3	X				
370	Puerto Córdoba	C	450	60	1	-	-	-	Buenavista	28	X				
371	Tierra Santa	C	700	90	1	-	-	-	Buenavista	28	X				
372	Villa Fátima	C	1.000	150	1	43	-	-	Buenavista	20	X				

MINSALUD - INFES - ASCOFAME
ESTUDIO SANITARIO DE COMU -
NIDADES RURALES
1972

COMUNIDADES RURALES

CUNDINAMARCA

No. DE COMUNIDADES POR MUNICIPIO	TIPO DE COMUNIDAD	No. DE HABITANTES	No. DE VIVIENDAS	No. DE ESCUELAS	No. DE VIVIENDAS SERVIDAS CON	CABECERA MUNICIPAL MAS CERCANA			DISTANCIA KMS	VIAS DE ACCESO					
						ALCANTARILLADO	ACUEDUCTO	NOMBRE		C	F	CM	FL	A	
1	2	3	4	5	6	7	8	9	10	11	12	13	14	15	16
<u>AGUA DE DIOS</u>															
1	Manuel Sur	V	300	60	1	-	-	-	Agua de Dios	1	X				
2	Leticia	V	525	75	1	-	-	-	Agua de Dios	5	X				
3	La Puna	V	102	17	1	-	-	-	Agua de Dios	3	X				
<u>ALBAN</u>															
4	Albán	CM	2.205	245	4	200	187	186							
5	Chimbe (Danubio)	CAS	126	18	1	-	-	18	Albán	6	X				
6	Pantanillo	CAS	117	18	1	-	-	8	Albán	2	X				
<u>ANAPOIMA</u>															
7	Anapoima	CM	1.696	242	3	187	150	202							
8	La Paz	C	250	30	1	25	-	-	El Colegio	10	X				
9	San Antonio	IP	560	76	1	25	-	-	Anapoima	6	X				
<u>ANOLAIMA</u>															
10	Cachipay	IP	1.398	233	3	206	120	230	Zipacón	10	X				
11	Cañaletas	CAS	110	18	1	13	11	14	Anolaima	9	X				
12	Peña Negra	V	70	10	2	-	-	-	Cachipay	7	X				

1	2	3	4	5	6	7	8	9	10	11	12	13	14	15	16
13	Reventones	C	550	73	2	67	70	72	Anolaima	12	X				
<u>ARBELAEZ</u>															
14	La Honda	CAS	216	27	3	27	-	-	Arbeláez	6	X				
15	San José	V	240	30	7	-	-	-	Arbeláez	3	X				
16	Tisance	CAS	164	29	1	29	-	-	Arbeláez	5	X		X		
<u>BELTRAN</u>															
17	Deltrán	CM	750	50	4	32	-	45							
18	La Popa	V	200	30	1	-	-	-	Guataquí	19	X				
19	Paquillo	IP	500	63	2	-	-	-	Guataquí	20	X				
<u>BITUIMA</u>															
20	Bituima	CM	468	78	2	40	50	75							
<u>BOJACA</u>															
21	Bojacá	CM	2.000	190	3	180	110	165							
22	Vda de Cubía	V	86	15	-	-	-	-	Bojacá	4	X				
23	Vda Santa Bárbara	V	132	24	1	-	-	-	Mosquera	15	X				
<u>CABRERA</u>															
24	Cabrera	CM	992	162	3	120	-	162							
25	Aposentos	C	168	24	1	-	-	24	Cabrera	8	X				
26	Santa Lucía	V	160	20	1	-	-	-	Cabrera	3			X		
<u>CAJICA</u>															
27	Calacán	V	470	75	-	60	15	25	Cajicá	1	X				
28	Capellania	CAS	792	140	1	132	-	132	Cajicá	3	X				
29	Canelón	V	660	110	1	105	-	-	Cajicá	2	X				
30	Chuntame	V	540	90	1	80	-	-	Cajicá	3	X				
31	Rincón Santo	CAS	360	60	1	33	-	40	Cajicá	3	X				
32	Río Frío	V	240	40	1	30	-	20	Cajicá	2	X				

1	2	3	4	5	6	7	8	9	10	11	12	13	14	15	16
33	Río Grande	V	585	90	-	80	-	80	Cajicá	1	X				
34	Quebrada del Campo	CAS	90	15	1	15	-	15	Cajicá	4	X				
CAPARRAPI															
35	Cambras	CAS	120	15	1	-	-	-	Puerto Salgar	22		X			
36	Córdoba	C	530	80	1	70	-	-	Puerto Salgar	27		X			
37	El Dindal	IP	150	50	1	50	-	50	Caparrapi	25	X	X			
38	La Azauncha	C	150	23	1	-	-	-	Caparrapi	16	X		X		
39	San Pedro	IP	250	40	2	22	-	-	Caparrapi	22	X				
40	Tatí	C	300	25	1	21	-	-	*	*	*	*	*	*	*
CAQUEZA															
41	Girón de Resguardo	V	140	17	1	-	-	-	Caqueza	4	X				
42	Girón de Blancos	V	50	7	1	-	-	-	Caqueza	10	X		X		
43	Mayas	V	130	15	1	-	-	-	Caqueza	8	X				
44	Mercadillo II	V	90	10	1	-	-	-	Caqueza	7	X				
45	Rincón Grande	V	520	75	1	-	-	-	Caqueza	10	X				
CARMEN DE CARUPA															
46	Carmen de Carupa	CM	1.800	220	3	207	160	200							
47	Alisal	V	150	25	1	-	-	22	Carupa	10			X		
48	Charquirá	V	185	30	1	20	-	-	Carupa	4	X				
49	Atico y Eneas	V	250	42	1	-	-	-	Carupa	10			X		
50	Nazareth	V	162	27	1	-	-	-	Carupa	4	X				
51	Salitre	V	115	20	1	-	-	-	Carupa	3	X				
52	Sucre	IP	232	22	1	-	-	-	Carupa	16	X		X		
CHAGUANI															
53	Chaguaní	CM	1.240	186	3	120	145	150							
54	Puerto Chaguaní	CAS	53	10	1	-	-	-	Cambao	*			X		
CHIA															
55	Fonqueta	V	240	40	1	37	-	35	Chía	1	X				

1	2	3	4	5	6	7	8	9	10	11	12	13	14	15	16
---	---	---	---	---	---	---	---	---	----	----	----	----	----	----	----

CHIPAQUE

56	Chipaque	CM	2,000	254	3	254	254	254							
57	Alto de Ramo	V	700	80	1	-	-	-	Chipaque	7	X			X	
58	Caldera	V	380	60	1	-	-	-	Chipaque	4	X				
59	Caraza	V	800	90	1	-	-	-	Chipaque	5	X				
60	Cerezos	V	800	96	2	-	-	-	Chipaque	8	X				
61	Cerezos Chiquitos	V	650	93	1	-	-	-	Chipaque	8	X			X	
62	Cumba	V	220	30	1	-	-	-	Chipaque	6				X	
63	Flores	V	445	20	1	-	-	-	Chipaque	13	X			X	
64	Guaica	V	350	40	1	-	-	-	Chipaque	3				X	
65	Munar	V	1,500	80	1	-	-	-	Chipaque	5	X			X	
66	Querente	V	225	35	-	-	-	-	Chipaque	1	X			X	
67															

CHOACHI

67	Agua Dulce	V	84	14	1	-	-	-	Choachi	15	X				
68	Carrizo	V	60	10	1	-	-	-	Choachi	4	X			X	
69	El Hato	V	161	23	1	-	-	-	Choachi	6	X				
70	La Llamada	V	144	18	3	-	-	-	Choachi	12	X				
71	Potrero Grande	V	160	20	1	-	-	-	Choachi	15	X				
72	Resguardo	V	130	20	-	20	-	20	Choachi	1	X				

CHOCONTA

73	Chiangucio	V	82	11	1	11	-	-	Chocontá	8	X				
74	Retiro de Blanco	V	93	13	1	-	-	-	Chocontá	4	X				
75	Saucio	V	96	15	1	15	-	-	Chocontá	3	X				

COGUA

76	Cardonal	V	756	86	1	42	-	-	Cogua	6	X				
77	El Mortiño	V	600	80	1	64	-	-	Cogua	7	X				
78	Rodamontal	V	325	50	1	45	-	-	Cogua	3	X				
79	Susagua Parte Alta	V	720	120	1	80	-	-	Cogua	2	X				

1	2	3	4	5	6	7	8	9	10	11	12	13	14	15	16
<u>COTA</u>															
80	Cetime	V	450	90	-	70	-	15	Cota		2	X			
81	El Abra	V	318	53	-	40	-	-	Cota		2	X			
82	La Moya	V	300	50	1	40	-	-	Cota		2	X			
83	Parcelas	CAS	120	20	1	15	-	-	Cota		3	X			
84	Pueblo Viejo	V	420	70	7	70	22	-	Cota		1	X			
85	Rozo	V	100	14	1	14	-	-	Cota		3	X			
<u>CUCUNUBA</u>															
86	Cucunubá	CM	900	115	2	115	78	98							
<u>EL COLEGIO</u>															
87	El Triunfo	IP	1.050	250	2	150	150	150	El Colegio		6	X			
88	La Victoria	IP	400	50	1	-	-	50	El Colegio		10	X			
89	Pradilla	IP	560	80	1	80	-	80	El Colegio		8	X			
<u>EL PEÑON</u>															
90	El Peñón	CM	500	100	2	34	100	100							
91	Guayabal	IP	250	40	1	30	-	40	La Palma		17	X			
92	Taláuta	IP	256	43	2	23	-	35	Peñón		6	X			
<u>FACATATIVA</u>															
93	Berlín	V	182	26	-	15	-	26	Facatativá		1	X			
94	Cartagenita	IP	700	100	1	100	-	-	Facatativá		4	X			
95	Dos Caminos	CAS	224	32	-	-	-	28	Facatativá		1	X			
96	Los Danitos	V	350	50	-	-	-	21	Facatativá		1	X			
97	Mano Blanca	V	210	30	1	-	-	30	Facatativá		2	X			
98	San Rafael	V	336	48	2	-	-	-	Facatativá		8	X			
<u>FOMEQUE</u>															
99	Carrizal	V	72	12	1	-	-	-	Fómeque		4	X			
100	La Unión	IP	210	30	2	30	-	30	Fómeque		5	X			

1	2	2	3	4	5	6	7	8	9	10	11	12	13	14	15	16
101	Ucuatoque		V	54	9	1	-	-	-	Fómeque	4	X		X		
<u>FOSCA</u>																
102	Fosca		CM	800	160	2	150	160	160							
103	Sanamé		CAS	300	70	1	-	-	32	Fosca	18	X		X		
104	Tunque		IP	170	20	2	-	-	-	Fosca	25			X		
<u>FUNZA</u>																
105	El Cacique		V	200	30	2	20	-	-	Funza	1	X				
106	El Hato		V	1.500	250	1	200	-	-	Funza	3	X				
107	Cerrezuelita		V	2.100	350	1	250	-	140	Funza	1	X				
<u>FUQUENE</u>																
108	Fúquene		CM	108	24	2	24	24	24							
109	Capellania		IP	208	34	4	34	32	32	Ubaté	10	X				
110	Chiuzaque		V	120	20	1	20	-	-	Fúquene	4	X				
<u>FUSAGASUGA</u>																
111	El Espinalito		V	300	60	1	-	-	60	Fusagasugá	10	X				
112	El Placer		V	210	30	1	28	-	30	Fusagasugá	12	X				
113	Guavio Alto		V	240	30	1	-	-	30	Fusagasugá	18	X		X		
114	Jordán I		V	266	38	-	38	-	38	Fusagasugá	2	X				
115	Jordán II		V	150	50	-	30	-	36	Fusagasugá	5	X				
116	La Aguadita		IP	371	53	1	-	-	53	Fusagasugá	9	X				
117	La Isla		V	210	30	1	10	-	20	Fusagasugá	6	X				
118	La Venta		V	679	97	2	70	-	97	Fusagasugá	5	X				
119	Piamonte		V	196	28	1	20	-	28	Fusagasugá	4	X				
120	Tierra Negra		V	140	20	1	40	-	28	Fusagasugá	6	X				
<u>GACHALA</u>																
121	El Guavio		V	120	18	1	-	-	-	Gachalá	15			X		
122	Los Alpes		IP	150	20	1	-	-	-	Gachalá	12	X				
123	Tunja		V	70	12	1	-	-	-	Gachalá	4	X				

1	2	3	4	5	6	7	8	9	10	11	12	13	14	15	16
<u>GACHANCIPA</u>															
124	Gachancipá	CM	684	117	4	100	92	114							
125	El Roble	V	250	40	1	32	-	-	Gachancipá	2	X				
126	San Bartolomé	V	180	22	-	-	-	-	Gachancipá	11	X		X		
127	San José	V	161	22	1	-	-	-	Gachancipá	5	X				
128	San Martín	V	215	38	1	35	-	-	Gachancipá	1	X				
129	Santa Bárbara	V	162	21	-	*	-	-	Gachancipá	1				X	
<u>GACHETA</u>															
130	Cuzaquim	V	690	115	2	9	-	86	Gachetá	5	X		X		
131	El Zaque	V	210	35	2	-	-	35	Gachetá	18	X		X		
132	Eras	V	65	10	1	-	-	-	Gachetá	9	X		X		
133	Hato Grande	V	55	8	1	-	-	-	Gachetá	19	X		X		
134	La Villa	V	180	30	3	-	-	-	Gachetá	12	X		X		
135	Resguardo I	V	84	12	1	-	-	-	Gachetá	10			X		
136	Resguardo II	V	56	8	-	-	-	-	Gachetá	3	X		X		
137	Salinas	V	56	8	3	-	-	-	Gachetá	7	X		X		
138	Tasajeras	V	120	20	3	-	-	-	Gachetá	13	X		X		
139	Tuala	V	98	14	-	-	-	-	Gachetá	5	X				
<u>GAMA</u>															
140	Gama	CM	450	75	3	75	75	75							
141	Pauso	V	95	16	2	-	-	-	Gama	9	X				
142	San Roque	IP	80	14	1	-	-	-	Gama	14				X	
<u>GIRARDOT</u>															
143	Barzaloza	V	1.080	180	1	50	-	150	Girardot	8	X				
144	Berlín	V	240	40	1	23	-	-	Girardot	12	X				
145	Guabinal	V	455	65	1	9	-	20	Girardot	5	X				
146	San Lorenzo	V	210	35	1	-	-	-	Girardot	10	X				
147	Zumbamicos	V	120	20	1	-	-	-	Girardot	14	X				
<u>GUACHETA</u>															
148	Guachetá	CM	1.335	220	6	220	172	119							

1	2	3	4	5	6	7	8	9	10	11	12	13	14	15	16
149	Frontera	V	180	30	-	-	-	-	Guachetá	2	X				
150	Gacha	V	224	33	1	16	-	-	Guachetá	6	X		X		
151	Guachetá Bajo	V	80	14	1	-	-	-	Guachetá	8			X		
152	Mifía	V	75	10	1	25	-	-	Guachetá	7	X				
153	Mengua	V	280	38	1	32	-	-	Guachetá	6	X				
154	Pueblo Viejo	V	285	45	1	36	-	-	Guachetá	4	X				
155	Punta Grande	V	216	38	2	18	-	-	Ubaté	7	X				
156	Ranchería	V	65	11	1	-	-	-	Guachetá	5	X				
<u>GUADUAS</u>															
	Guadero	IP	300	20	1	20	-	-	Guaduas	21	X				
158	La Paz	IP	1.500	80	1	-	-	80	Guaduas	22	X		X		
<u>GUASCA</u>															
159	Santuario	V	150	22	1	-	-	-	Guasca	3	X		X		
<u>GUATAQUI</u>															
160	El Porvenir	IP	265	38	1	-	-	-	Guataquí	7	X				
<u>GUATAVITA</u>															
161	Santa María	V	200	23	1	-	-	-	Guatavita	4	X				
<u>GUAYABAL DE SIOQUIMA</u>															
162	Guayabal de Siquima	CM	670	100	3	90	92	94							
163	El Trigo	V	210	30	1	-	-	30	Facatativá	20	X				
<u>GUTIERREZ</u>															
164	Gutierrez	CM	1.785	180	5	160	170	173							
<u>JUNIN</u>															
165	Junín	CM	842	142	2	-	128	128							

1	2	3	4	5	6	7	8	9	10	11	12	13	14	15	16
166	Caraval	IP	350	40	1	-	-	33	Junfn	30	X				
167	Chuscales	IP	195	27	1	17	-	-	Junfn	36	X		X		
168	El Salitrico	IP	300	35	2	-	-	24	Gachetá	7	X				
169	San Francisco	V	65	9	1	-	-	-	Junfn	43	X			X	
170	San Roque	V	78	10	1	-	-	-	Gachetá	4	X				
<u>LA CALERA</u>															
171	La Calera	CM	2.200	370	6	359	300	300							
172	El Hato	V	150	25	2	-	-	-	Bogotá D.E.	8	X			X	
173	El Salitre	V	180	30	1	-	-	-	La Calera	8	X				
174	El Triunfo	IP	150	25	2	25	-	-	La Calera	13	X				
175	La Calleja	V	180	30	-	70	-	-	La Calera	4	X				
176	Márquez	V	164	28	1	70	-	-	La Calera	15	X				
177	Mundo Nuevo	IP	150	25	2	-	-	-	La Calera	32	X				
178	San Cayetano	V	72	12	1	15	-	-	La Calera	8	X				
<u>LA MESA</u>															
179	La Esperanza	IP	500	40	2	29	25	30	La Mesa	20	X				
180	San Javier	IP	672	96	2	50	38	59	La Mesa	6	X	X			
181	San Joaquín	IP	2.000	150	2	108	-	-	La Mesa	13	X	X			
<u>LA PALMA</u>															
182	El Barrancón	V	60	9	1	-	-	-	La Palma	13	X			X	
183	Hinche	V	60	10	1	-	-	-	La Palma	15	X				
184	Murca	CAS	50	10	1	-	-	-	La Palma	8	X				
<u>LA PEÑA</u>															
185	La Peña	CM	780	120	4	100	100	117							
<u>LA VEGA</u>															
186	San Juan	V	247	38	2	-	-	-	La Vega	5	X				

1	2	3	4	5	6	7	8	9	10	11	12	13	14	15	16
<u>LENGUAZAQUE</u>															
187	Lenguazaque	CM	1.052	213	3	210	210	210							
<u>MACHETA</u>															
188	Machetá	CM	756	126	2	76	89	98							
189	Corralillos	V	120	20	1	-	-	-	Machetá	15	X			X	
190	Gasuca	V	190	27	2	-	-	-	Machetá	12	X			X	
191	Mulata Bajo	V	80	16	2	-	-	-	Machetá	20	X			X	
192	San Luis	V	130	18	1	-	-	-	Machetá	12	X			X	
193	Zolana	V	108	18	1	-	-	-	Machetá	10				X	
<u>MADRID</u>															
194	El Corzo	V	105	15	1	12	-	-	Madrid	8	X				
195	San Pedro	CAS	420	84	1	60	64	84	Madrid	1	X				
<u>MANTA</u>															
196	Manta	CM	1.170	195	4	180	83	160							
197	Bermejál Arriba	V	240	40	1	-	-	28	Manta	3	X			X	
198	Palma Arriba	V	264	44	1	-	-	-	Manta	8	X			X	
199	Pefias	V	180	30	1	-	-	-	Tibirita	10	X			X	
200	Quiumbita	V	300	50	1	-	-	-	Manta	5	X			X	
<u>MEDINA</u>															
201	Medina	CM	1.050	155	3	90	27	114							
202	Santa Teresita	IP	128	22	2	-	-	-	Medina	40	X			X	
<u>MOSQUERA</u>															
203	El Diamante	CAS	480	60	1	45	-	-	Mosquera	2	X				
204	Serrezueima	V	160	20	-	6	-	20	Mosquera	2	X				

1	2	3	4	5	6	7	8	9	10	11	12	13	14	15	16
205	Siete Troles	V	100	14	1	--	-	8	Mosquera	2	X				
	<u>EMOCON</u>														
206	Nemocón	CM	2.300	360	6	300	280	320							
207	Canacho	V	50	8	-	22	-	-	Nemocón	1	X				
208	El Divino Niño	CAS	80	17	-	8	-	-	Nemocón	1	X				
209	La Puerta	CAS	204	34	1	29	-	30	Nemocón	3	X				
210	Oratorio	V	300	36	1	20	-	-	Nemocón	13	X				
211	Patio Bonito	V	210	35	1	-	-	-	Nemocón	18	X		X		
	<u>NILO</u>														
212	Nilo	CM	956	136	2	100	-	136							
213	Pueblo Nuevo	C	180	30	2	-	-	30	Nilo	11	X				
	<u>NIMAIMA</u>														
214	Nimaima	CM	500	92	1	80	-	85							
215	Tobfa	IP	650	109	1	80	-	-	Villeta	17	X				
	<u>OSPINA PEREZ</u>														
216	Ospina Pérez	CM	1.400	200	2	70	90	140							
217	Aguadulce	V	182	26	--	-	-	26	Ospina Pérez	3				X	
218	La Retorna	V	210	30	1	-	-	30	Ospina Pérez	5	X				
219	Quebrada Grande	V	175	25	1	-	-	25	Ospina Pérez	4	X				
	<u>PACHO</u>														
220	Pasuncha	IP	*	150	3	-	110	75	Pacho	28	X				
	<u>PAIME</u>														
221	Paime	CM	450	85	3	62	30	50							
222	Tudela	IP	500	65	1	65	-	-	Paime	20	X				

1	2	3	4	5	6	7	8	9	10	11	12	13	14	15	16
<u>PANDI</u>															
223	Pandí	CM	1.600	200	1	120	121	135							
<u>PASCA</u>															
224	Pasca	CM	2.000	300	2	300	-	240							
225	Alto del Molino	V	175	25	1	-	-	-	Pasca		5	X			
226	Guchipas	V	512	64	3	24	-	24	Pasca		4	X			
<u>PUERTO SALGAR</u>															
227	Colorados	IP	300	47	1	-	-	85	Puerto Salgar		9	X			
228	Puerto Libre	IP	1.120	160	1	-	-	-	Puerto Salgar		35	X			
<u>PULI</u>															
229	Pulí	CM	500	70	2	52	-	-							
<u>QUEBRADA NEGRA</u>															
230	Quebrada Negra	CM	704	84	2	52	-	-							
231	La Magdalena	IP	582	72	1	-	59	68	Villeta		12	X			
<u>QUETAME</u>															
232	Quetame	CM	600	100	4	100	100	100							
233	Guayabetal	IP	540	90	3	-	90	90	Quetame		20	X			
234	San Marcos	C	170	20	1	-	-	-	Quetame		32	X			X
<u>QUIPILE</u>															
235	Quipile	CM	902	173	3	73	*	138							
236	La Sierra	IP	970	145	3	63	-	113	Quipile		9	X			
237	Santa Marta	IP	186	22	3	22	-	-	Quipile		17	X			
<u>RICAUURTE</u>															
238	Ricaurte	CM	525	75	2	70	70	75							

1	2	3	4	5	6	7	8	9	10	11	12	13	14	15	16
239	Las Varás	CAS	56	8	-	-	-	-	Ricaurte	6	X				
<u>SAN ANTONIO DE TENA</u>															
240	San Antonio de Tena	CM	956	108	2	106	106	106							
241	Arracachal	V	70	13	1	13	-	-	San Antonio	14	X				
242	Bellavista	CAS	150	20	-	20	-	-	San Antonio	10	X				
243	Cucio	V	380	56	1	56	-	-	San Antonio	10	X				
244	Chicaque	CAS	90	15	1	-	-	-	San Antonio	8	X				
245	El Cajón	V	150	25	1	-	-	-	San Antonio	5	X			X	
246	Laguna Grande	V	480	80	1	-	-	-	San Antonio	3	X				
247	La María	V	160	20	1	20	-	-	San Antonio	9	X			X	
248	La Rambla	V	150	25	1	22	-	-	San Antonio	9	X				
249	La Rápida	V	60	13	1	13	-	-	San Antonio	16	X				
250	Las Angustias	V	150	25	1	25	-	-	San Antonio	7	X				
251	Nápoles	V	60	8	1	8	-	-	San Antonio	3	X				
252	Piedra Azul	V	200	25	1	25	-	-	San Antonio	6	X			X	
253	Pueblo Nuevo	V	250	35	1	35	-	-	San Antonio	8	X				
254	Quebrada Grande	V	240	40	1	35	-	-	San Antonio	10	X				
255	Santandercito	IP	700	84	2	84	84	84	San Antonio	12	X				
256	Zaragoza	V	200	25	1	-3	-	-	San Antonio	6	X				
<u>SAN BERNARDO</u>															
257	Laurel Bajo	V	160	20	-	-	-	-	San Bernardo	6				X	
258	Santa Rita	V	288	36	1	-	-	-	San Bernardo	10	X				
259	Portones	V	280	35	2	-	-	-	San Bernardo	9	X				
<u>SAN CAYETANO</u>															
260	San Cayetano	CM	550	120	3	70	120	105							
261	Camancha	IP	250	39	1	-	-	25	San Cayetano	31	X				
<u>SAN FRANCISCO</u>															
262	San Francisco	CM	2.170	310	4	230	217	248							
263	La Magola	IP	196	28	1	12	-	-	San Francisco	8	X				

1	2	3	4	5	6	7	8	9	10	11	12	13	14	15	16
<u>SAN JUAN DE RIOSECO</u>															
264	Cambao	IP	2.400	250	2	-	-	-	Armero	22	X				
265	San Nicolás	IP	250	37	5	37	-	37	S.Juan de Rioseco	13	X				
<u>SASAIMA</u>															
266	Sasaima	CM	978	153	3	150	139	153							
<u>SESQUILE</u>															
267	Sesquilé	CM	750	145	3	145	140	145							
<u>SIBATE</u>															
268	Chagua	V	300	60	2	58	-	49	Sibaté	5	X				
269	El Peñon	V	200	25	1	-	-	-	Sibaté	11	X		X		
270	La Unión	V	154	22	1	17	-	22	Sibaté	5			X		
271	San Benito II	V	150	22	2	20	-	20	Sibaté	3	X				
272	San Rafael	V	168	28	1	10	-	-	Sibaté	8	X				
<u>SILVANIA</u>															
273	Azaranal	V	266	66	1	-	-	66	Silvania	10	Y				
274	Quebrada Honda	V	300	80	1	-	-	-	Silvania	3					
275	Santa Rita	V	500	100	-	-	-	-	Silvania	6			X		
276	Subía	V	600	120	1	-	-	-	Silvania	10	Y				
277	Yayatá	V	700	32	3	-	-	32	Silvania	2	Y				
<u>SIMIJACA</u>															
278	Simijaca	CM	2.500	323	5	323	323	323							
279	El Pantano	V	180	30	1	18	-	-	Simijaca	5	X				
<u>SOACHA</u>															
280	Bosatoma	V	55	9	1	-	-	-	Dosa	6			X		
281	El Charquito	IP	1.300	170	2	145	20	150	Soacha	9	X				

1	2	3	4	5	6	7	8	9	10	11	12	13	14	15	16
282	El Soche	IP	650	100	5	82	85	85	Soacha	25	X				
283	La Primavera	V	80	13	-	3	-	-	Soacha	3	X				
284	La Veredita	CAS	355	50	1	30	22	45	Soacha	2	X				
285	Santana	V	950	135	1	50	-	80	Soacha	3	X				
286	San Jorge	V	105	15	1	-	-	-	Soacha	11	X				
287	San Raimundo	V	126	18	1	-	-	-	Silvania	18	X				
288	Tinzuque	V	120	21	1	-	-	-	Soacha	12	X		X		
<u>SOFO</u>															
289	Briceño	V	270	30	1	20	-	-	Sopó	5	X	X			
290	Centro Alto	V	970	140	-	110	-	90	Sopó	1	X		X		
291	El Chuscal	V	700	85	-	70	-	62	Sopó	1	X				
292	El Neusa	V	300	38	1	33	-	28	Sopó	5	X				
293	La Violeta	V	300	32	1	14	-	-	Sopó	5	X				
294	San Gabriel	V	155	25	1	8	-	-	Sopó	8	X				
<u>SUBACHOQUE</u>															
295	El Rosal	IP	511	73	5	60	62	73	Subachoque	13	X				
296	La Pradera	C	336	48	3	25	-	-	Subachoque	10	X				
<u>SUESCA</u>															
297	Suesca	CM	1.130	172	2	159	141	160							
298	El Crucero	V	68	9	1	8	-	-	Chocontá	12	X				
299	Hato Grande	IP	78	11	1	8	-	-	Chocontá	17	X				
300	San Vicente	V	120	16	1	16	-	-	Suesca	4	X			X	
301	Santa Rosita	IP	380	60	1	20	-	20	Chocontá	8	X				
<u>SUPATA</u>															
302	Supatá	CM	720	120	2	108	110	120							
<u>SUSA</u>															
303	Susa	CM	786	131	2	131	115	115							

	2	3	4	5	6	7	8	9	10	11	12	13	14	15	16
<u>SUTATAUSA</u>															
304	Sutatausa	CM	450	73	1	30	58	52							
<u>TABIO</u>															
305	Tabio	CM	2.280	380	4	350	350	320							
<u>TAUSA</u>															
306	Tausa	CM	350	48	3	32	39	30							
307	Roma (Casa Vieja)	CAS	300	40	-	6	-	-	Tausa		1	X			
<u>TENA</u>															
308	Tena	CM	700	100	2	100	-	80							
<u>TENJO</u>															
309	Tenjo	CM	1.500	250	4	250	230	250							
310	Guambatá	V	54	9	1	8	-	-	Tenjo		4	X			
311	La Punta	IP	180	30	1	25	-	-	Funza		12	X			
312	Martín Espino	V	142	22	1	12	-	-	Tenjo		8	X			
<u>TIBACUY</u>															
313	Tibacuy	CM	496	62	2	-	-	62							
314	Bateas	IP	240	30	2	-	-	-	Tibacuy		18				X
315	Cumaca	IP	600	87	1	50	30	87	Tibacuy		4	X			
316	San Luis Chisago	V	217	40	-	-	-	40	Tibacuy		2				X
317	San Vicente Caracol	V	288	48	-	-	-	-	Tibacuy		2	X			
<u>TIBIRITA</u>															
318	Tibirita	CM	810	135	3	87	125	130							
<u>TOCAIMA</u>															
319	Alto de la Viga	V	336	56	1	22	-	-	Tocaima		9				

1	2	3	4	5	6	7	8	9	10	11	12	13	14	15	16
320	La Colorada	V	570	95	1	40	-	91	Tocaima	3	X				
321	La Salada	V	824	103	1	82	-	-	Tocaima	8	X				
322	Malberto	V	178	31	1	-	-	-	Tocaima	7	X				
323	Palacios	V	300	50	1	-	-	-	Tocaima	14	X	X			
324	Pubenza	IP	840	120	1	108	-	72	Tocaima	18	X				
325	Tete	V	120	20	1	-	-	-	Tocaima	7	X				
<u>TOCANCIPA</u>															
326	Tocancipa	CM	818	137	2	132	104	124							
327	Verganza	V	480	80	1	70	-	68	Tocancipa	5					
<u>TOPAIPI</u>															
328	Topaipí	CM	700	120	2	50	90	105							
329	S. Antonio de Aguilera	IP	200	30	1	-	-	-	Pacho	28	X				
<u>UBALA</u>															
330	Laguna Azul	IP	100	18	2	-	-	-	Ubalá	20	X		X		
331	San Pablo	V	80	14	3	-	-	-	Ubalá	10	X		X		
332	Santa María	V	76	12	4	55	-	-	Ubalá	1	X				
333	Santa Rosa	IP	270	45	2	41	-	-	Ubalá	54	X		X		
<u>UBAQUE</u>															
334	Pueblo Viejo	V	200	25	2	12	-	-	Ubaque	8	X				
335	Sabanilla	V	165	20	1	-	-	-	Ubaque	15	X		X		
336	San Roque	V	540	70	1	-	-	-	Ubaque	15	X				
337	Santa Ana	V	300	40	1	20	-	-	Ubaque	5	X		X		
<u>UBATE</u>															
338	Guatacuy (Bajo)	V	115	20	-	22	-	-	Ubaté	4	X				
339	Guatacuy (Alto)	V	180	30	1	85	-	-	Ubaté	5	X				
340	La Florida	CAS	85	14	-	11	-	10	Ubaté	1	X				
341	La Patera	V	120	20	1	42	-	-	Ubaté	4	X				
342	Palo Gordo	V	60	10	-	32	-	-	Ubaté	2	X				

1	2	3	4	5	6	7	8	9	10	11	12	13	14	15	16
343	Sucunchoque	V	285	50	1	-	-	36	Ubaté		4	X		X	
344	Volcán No. 1	V	180	35	1	62	-	45	Ubaté		6	X		X	
345	Volcán No. 2	V	175	34	1	63	-	52	Ubaté		7	X		X	
346	Volcán No. 3	V	195	26	-	36	-	63	Ubaté		2	X		X	
<u>UNE</u>															
347	Une	CM	2.300	390	5	300	350	390							
348	Conjura	V	70	10	1	-	-	-	Une		4			X	
349	Guaica (Timocita)	V	90	15	1	-	-	-	Une		5	X			
350	Fuente de Tierra	V	53	61	1	-	-	-	Une		3	X			
<u>VERGARA</u>															
351	Ceranza	CAS	60	10	1	-	-	-	Pacho		21	X			
352	Guacamayas	CAS	120	20	1	-	-	-	Pacho		27	X			
<u>VIANI</u>															
353	Vianí	CM	954	159	3	120	100	158							
<u>VILLA GOMEZ</u>															
354	Villa Gómez	CM	600	100	3	75	85	85							
355	Cerro Azul	CAS	115	19	1	-	-	-	Villa Gómez		10	X		X	
<u>VILLA PINZON</u>															
356	Villa Pinzón	CM	2.400	362	4	348	296	362							
<u>VILLETA</u>															
357	Bagazal	CAS	280	32	2	-	-	-	Villeta		8	X			
<u>YACOPI</u>															
358	Alsacia	C	125	20	1	-	-	-	Yacopí		30	X		X	
359	Alto de Peñas	CAS	60	10	1	-	-	-	Yacopí		12	X		X	

1	2	3	4	5	6	7	8	9	10	11	12	13	14	15	16
360	Aposentos	IP	128	20	2	-	-	-	Yacopí	15	X		X		
361	Guadualitos	IP	340	60	3	-	-	45	Yacopí	19	X		X		
362	Ibama	IP	400	67	2	20	-	45	Yacopí	17	X		X		
363	La Venta	V	72	12	1	-	-	-	Yacopí	40	X				
364	Llano Mateo	IP	198	25	1	-	-	25	Yacopí	30	X		X		
365	Montañas de Linares	CAS	90	14	1	-	-	-	Yacopí	14	X		X		
366	Pueblo Nuevo	IP	120	20	1	-	-	-	Yacopí	32	X		X		
367	San Luis	CAS	126	21	1	-	-	-	Yacopí	8	X				
368	Terama	V	60	10	1	-	-	-	Yacopí	20	X		X		
369	Yasáí	V	125	20	1	-	-	-	Yacopí	14	X		X		
<u>ZIPACÓN</u>															
370	El Ocaso	IP	800	37	1	26	17	37	La Mesa	15	X				
371	La Capilla	CAS	166	24	1	22	-	21	Anolaima	10	X				
372	Pueblo Viejo	V	180	30	2	-	-	30	Zipacón	1	X				
373	Rincón Santo	V	210	33	1	-	-	-	Zipacón	3	X				
<u>ZIQUIRA</u>															
374	Alto del Aguila	V	210	25	-	-	-	-	Zipaquirá	6	X				
375	Varandillas	V	480	53	1	81	-	81	Zipaquirá	4	X				
376	El Tunal	V	150	38	1	-	-	20	Zipaquirá	7	X				
377	La Granja	V	500	48	1	40	-	-	Zipaquirá	5	X				
378	Paso Ancho	V	516	54	1	47	-	33	Zipaquirá	3	X				
379	Riofrío	V	520	68	2	-	-	36	Zipaquirá	12	X				
380	San Antonio	V	152	37	1	60	-	98	Zipaquirá	2	X				
381	San Jorge (Parte Alta)	V	311	50	1	-	-	-	Zipaquirá	5	X				
382	San Jorge (Parte Baja)	V	360	35	1	72	-	35	Zipaquirá	4	X				

MINSALUD - INPES - ASCOFAME
ESTUDIO SANITARIO DE COMU-
NIDADES RURALES
1972

COMUNIDADES RURALES

CHOCO

No. DE ORDEN	COMUNIDADES POR MUNICIPIO	TIPO DE COMUNIDAD	No. DE HABITANTES	No. DE VIVIENDAS	No. DE ESCUELAS	No. VIVIENDAS SERVIDAS CON			CABECERA MUNICIPAL MAS CERCANA	DISTANCIA KMS	VIAS DE ACCESO				
						LUZ ELECTRICA	ALCANTARILLADO	AGUEDUCTO			NOMBRE	C	F	CM	FL
1	2	3	4	5	6	7	8	9	10	11	12	13	14	15	16

QUIBDO

1	Altagracia	IP	81	15	2	-	-	-	Quibdó	20					X
2	Alto Cabí	C	150	19	1	-	-	-	Quibdó	16	X		X		
3	Bebará	IP	120	50	2	-	-	-	Quibdó	159					X
4	Bebarama	C	101	61	3	-	-	-	Quibdó	160					X
5	Bellaluz	C	350	17	1	-	-	-	Quibdó	23					X
6	Beté	IP	700	90	2	-	-	-	Quibdó	70					X
7	Boca Bebará	IP	120	31	2	-	-	-	Quibdó	140					X
8	Boca de Naurita	V	150	18	1	-	-	-	*	*	*	*	*	*	*
9	Bocas de Taniandó	C	108	18	1	-	-	-	Quibdó	12					X
10	Buey	CAS	230	60	2	-	-	-	Quibdó	180					X
11	Cabí	C	400	40	1	-	-	-	Quibdó	6					X
12	Calahorra	C	132	21	1	-	-	-	Quibdó	30					X
13	Campo Bonito	C	700	70	1	60	-	-	Quibdó	60					X
14	Dofia Josefa	C	320	46	1	-	-	-	Quibdó	20					X
15	El Tambo	CAS	60	10	1	-	-	-	Quibdó	35					X
16	Guayabal	C	370	80	2	-	-	-	Quibdó	18	X				
17	Latroje	C	250	31	2	-	-	-	Quibdó	10	X				
18	Las Mercedes	C	400	60	2	-	-	-	Quibdó	30					X
19	Naurita	IP	530	33	2	-	-	-	*	*	*	*	*	*	*
20	Negua	IP	150	24	2	-	-	24	Quibdó	14					X
21	Nemotá	C	106	15	2	-	-	-	*	*	*	*	*	*	*

1	2	3	4	5	6	7	8	9	10	11	12	13	14	15	16
22	Paímado	C	1.080	120	3	-	-	-	Quibdó	52	X		X		
23	Puente de Tanando	CAS	57	10	1	-	-	-	Quibdó	11	X				
24	Samurindó	C	430	57	2	-	-	-	Quibdó	16	X				
25	San Antonio	V	100	30	1	-	-	-	*	*	*	*	*	*	*
26	Sanseno	C	80	15	1	-	-	-	Quibdó	20					X
27	San Francisco de Ichí	IP	80	19	1	-	-	-	Quibdó	180					X
28	San Isidro	C	260	64	3	-	-	42	Quibdó	15					X
29	San José de Purre	C	600	54	1	-	-	-	Quibdó	27	X				X
30	S. Martín de Purre	C	400	40	1	-	-	-	Quibdó	5	X				X
31	Taqachí	C	400	94	3	-	-	-	Quibdó	120					X
32	Tanandó	C	180	20	1	-	-	-	Quibdó	7	X		X		
33	Tanguí	C	300	60	2	-	-	-	Quibdó	60					X
34	Tutenendo	C	1.700	240	2	-	-	130	Quibdó	19	X				
35	Villacontó	C	500	86	1	-	-	40	Quibdó	27					X
36	Yuto	C	2.000	277	3	82	-	-	Quibdó	26	X				

ACANDÍ

37	Balboa	IP	554	80	2	50	-	50	Acandí	75			X	X	
38	Capurgana	IP	240	65	1	-	-	-	Acandí	12			X	X	
39	Gilgal	IP	224	28	1	-	-	-	Acandí	18			X		
40	Goleta	CAS	170	14	1	-	-	-	Acandí	13			X	X	
41	La Caleta	CAS	154	22	1	-	-	-	Acandí	7			X		
42	Peñalosa	IP	300	40	1	-	-	-	Acandí	15			X	X	
43	Pinorea	V	68	12	1	-	-	-	Acandí	10			X	X	
44	San Francisco	CAS	73	18	-	-	-	-	Acandí	47			X	X	
45	San Miguel	C	180	29	1	-	-	-	Acandí	7			X	X	
46	Santa María	IP	1.500	113	1	-	-	83	Acandí	85			X	X	
47	Sapzurro	IP	500	57	2	57	-	50	Acandí	15			X	X	
48	Tanela	IP	200	25	1	-	-	-	Turbo	80					X
49	Titumate	IP	309	67	1	-	-	-	Acandí	60			X	X	
50	Ungua	IP	2.300	222	2	116	-	-	Turbo	70					X
51	Villa Claret	CAS	105	21	1	-	-	-	Acandí	50			X	X	

ALTO BAUDO

52	Alto Baudó (Pié de Pato)	CM	800	150	2	-	-	120							
----	--------------------------	----	-----	-----	---	---	---	-----	--	--	--	--	--	--	--

1	2	3	4	5	6	7	8	9	10	11	12	13	14	15	16
53	Apartadó	V	230	33	1	-	-	-	Alto Baudó	30					X
54	Batatal	V	78	13	-	-	-	-	*	*	*	*	*	*	*
55	Bella Vista	V	100	11	1	-	-	-	*	*	*	*	*	*	*
56	Chachajo	C	160	28	1	-	-	-	Alto Baudó	40					X
57	Chigorodó	C	96	16	1	-	-	-	*	*	*	*	*	*	*
58	Dubaza (Pto Echeverri)	C	200	30	1	-	-	-	Alto Baudó	40					X
59	Nauca	C	240	40	1	-	-	-	Alto Baudó	25					X
60	Santa Catalina Catru	C	55	7	1	-	-	-	Alto Baudó	55					X
61	Santa Rita	V	95	17	1	-	-	-	*	*	*	*	*	*	*
62	Urudo	C	166	28	1	-	-	-	Alto Baudó	30					X
63	Yucal	C	62	23	1	-	-	-	Alto Baudó	30					X

BAGADO

64	Bagadó	CM	2.000	303	6	107	-	-							
65	Chabará	IP	205	27	1	-	-	-	Bagadó	10					X
66	Engrizado	C	300	36	1	-	-	36	Bagadó	50					X
67	El Salto	C	56	14	1	-	-	-	Bagadó	35					X
68	La Sierra	C	300	56	2	-	-	-	Bagadó	16					X
69	Piedra Honda	IP	196	34	3	-	-	34	Bagadó	32			X	X	
70	Playa Bonita	C	50	10	1	-	-	-	Bagadó	40					X
71	San Marino	C	600	78	2	-	-	76	Bagadó	22			X		

BAHIA SOLANO

72	Cupica	C	800	100	1	80	-	-	Bahía Solano	65					X
73	El Valle	C	2.300	254	2	104	-	190	Bahía Solano	13	X				
74	Guaca	CAS	450	33	1	-	-	33	Bahía Solano	20					X
75	Guina	CAS	150	23	1	-	-	20	Bahía Solano	11					X
76	Mecana	IP	200	20	1	-	-	-	Bahía Solano	15					X
77	Nabuga	CAS	300	26	1	-	-	24	Bahía Solano	28					X

BAJO BAUDO

78	Bajo Baudó (Pizarro)	CM	900	120	3	-	-	-							
79	Arenal	C	108	18	1	-	-	-	*	**	*	*	*	*	*
80	Baudocito	C	110	16	1	-	-	-	Bajo Baudó	50					X
81	Belén de Docampadó	IP	360	64	1	-	-	-	Bajo Baudó	65					X

1	2	3	4	5	6	7	8	9	10	11	12	13	14	15	16
82	Beriguado	C	120	21	1	-	-	-	Istmina	45	X				X
83	Boca de Pepe	C	270	45	1	-	-	-	Buenaventura	43					X
84	Cuevita	V	250	60	1	-	-	-	Bajo Baudó	68					X
85	Curundo	V	120	20	1	-	-	-	*	*	*	*	*	*	*
86	Higua	C	420	36	1	-	-	-	Bajo Baudó	45					X
87	Pabaza	CAS	150	23	1	-	-	-	Bajo Baudó	80					X
88	Pié de Pepe	C	385	65	1	-	-	-	Istmina	22	X				X
89	Piliza	C	760	64	1	-	-	-	Bajo Baudó	19					X
90	Punta de Igua	V	480	42	1	-	-	-	*	*	*	*	*	*	*
91	Purricha	C	65	17	-	-	-	-	Bajo Baudó	25					X
92	Quera	C	220	35	1	-	-	-	*	*	*	*	*	*	*
93	Siviru	IP	1.100	165	2	-	-	-	Bajo Baudó	30					X
94	Villa María	V	150	24	1	-	-	-	*	*	*	*	*	*	*
95	Virudo	C	1.000	150	1	-	-	-	Bajo Baudó	65					X

BOJAYA

96	Bojayá(Bellavista)	CM	920	130	1	-	-	-							
97	Alfonso López	C	400	40	1	-	-	-	Bellavista	30					X
98	Isla de los Palacios	C	306	42	1	-	-	-	Bellavista	90					X
99	La Boba	CAS	72	14	1	-	-	-	Bellavista	7					X
100	La Loma	IP	915	120	1	-	-	-	Bellavista	15					X
101	Mesopotamia	V	150	18	1	-	-	-	Bellavista	90					X
102	Napipi	CAS	504	84	1	-	-	-	Bellavista	30					X
103	Odogado	IP	400	60	1	25	-	-	Bellavista	85					X
104	Pogue	CAS	234	36	1	-	-	-	Bellavista	35					X
105	Pueblo Nuevo	CAS	108	18	-	-	-	-	Bellavista	95					X
106	Puerto Conto	IP	500	84	1	-	-	-	Bellavista	10					X
107	Puerto López	V	206	24	1	-	-	-	Bellavista	2					X
108	San José la Calle	V	200	30	1	-	-	-	Bellavista	20					X
109	Santa Cruz	V	74	12	1	-	-	-	Bellavista	10					X

CONDOTO

110	Acoso	IP	800	325	1	-	-	-	Condoto	16					X
111	Curuba	CAS	50	10	1	-	-	-	Condoto	*					X
112	Ilaría	C	156	26	1	-	-	-	Condoto	*			X		
113	La Florida	IP	700	85	1	-	-	-	Condoto	8					X

1	2	3	4	5	6	7	8	9	10	11	12	13	14	15	16
114	La Murieña	IP	250	32	1	-	-	-	Condoto	10					X
115	Mandinga	IP	89	23	1	-	-	-	Condoto	3					X
116	Opogodo	C	1.020	215	2	215	-	-	Condoto	8			X		
117	Santa Ana	C	400	75	1	75	-	-	Condoto	35					X
118	Santa Bárbara	C	500	110	1	100	-	98	Condoto	30					X
119	Santa Rita	C	700	236	2	230	-	-	Condoto	45					X
120	Tajuato	C	263	52	1	-	-	-	Condoto	25					X
121	Viroviro	C	456	73	1	-	-	62	Condoto	15					X
<u>EL CARMEN</u>															
122	El Carmen	CM	2.229	308	5	250	210	286							
123	El Dieciocho	C	140	26	1	20	-	26	Quibdó	44	X				
124	El Porvenir	V	180	22	1	-	-	20	El Carmen	5	X				
125	El Siete No. 1	C	220	35	1	-	-	31	El Carmen	4	X				
126	El Siete No. 2	C	54	8	-	-	-	8	El Carmen	4	X				
127	Habita	V	54	7	1	-	-	-	El Carmen	7	X				
128	La Mansa	C	157	30	1	-	-	29	Bolívar (antioquia)	18	X				
<u>ISTMINA</u>															
129	Bebedó	C	1.400	260	4	260	-	260	Istmina	30					X
130	Boca de Raspadura	C	260	52	2	-	-	-	Istmina	17	X				X
131	Cinco Islas	CAS	170	17	1	-	-	-	Istmina	14					X
132	Cucurupi	C	112	14	1	-	-	-	Istmina	*					X
133	Charanvira	C	328	55	1	-	-	-	Istmina	*					X
134	Docordo	C	350	41	2	-	-	-	*	*	*	*	*	*	*
135	Dipurdu	C	950	155	1	34	-	97	Istmina	50					X
136	El Dos	V	160	34	3	-	-	-	Istmina	10	X				
137	La Ranca	CAS	100	17	1	-	-	-	Istmina	11					X
138	Managrú	C	800	125	1	95	-	*	Quibdó	37	X				X
139	Noanama	IP	300	115	2	-	-	-	Istmina	83					X
140	Palestina	C	180	25	1	-	-	-	Istmina	*					X
141	Pichima	V	400	43	1	-	-	-	Buenaventura	*					X
142	Plan de Raspadura	C	335	67	1	-	-	-	Istmina	12	X		X		
143	Primavera	C	250	25	1	-	-	-	Istmina	10					X
144	Puerto Nuevo	C	318	53	1	-	-	-	Quibdó	35	X				
145	Salazar	C	238	58	1	-	-	-	Istmina	20	X		X		

1	2	3	4	5	6	7	8	9	10	11	12	13	14	15	16
146	San Antonio	V	180	36	1	-	-	-	Istmina	3					X
147	San Miguel	C	366	61	1	-	-	-	Istmina	56					X
148	San Pablo Adentro	V	220	53	1	-	-	44	Istmina	6	X		X		
149	Suruco	V	200	34	1	-	-	-	Istmina	15					X
150	Tarido	C	447	65	1	-	-	-	Quibdó	120	X				X
151	Togoroma	IP	350	100	2	-	-	-	Buenaventura	*					X
<u>JURADO</u>															
152	Juradó	CM	2.500	300	2	-	-	-							
153	Aguacate	IP	50	10	1	-	-	-	Juradó	58					X
154	Coredo	C	200	20	1	-	-	-	Juradó	90					X
155	Curiche	IP	600	80	1	-	-	-	Juradó	15					X
156	Punta Ardita	IP	50	10	-	-	-	-	Juradó	20					X
<u>LLORO</u>															
157	Lloró	CM	100	180	3	100	-	-							
158	Borando	IP	250	43	1	-	-	-	Lloró	5					X
159	Guaitado	C	120	20	1	-	-	-	Lloró	15					X
160	La Vuelta	C	700	137	2	137	-	-	Lloró	9					X
161	Mambarado	C	200	45	2	-	-	-	Lloró	30					X
<u>NOVITA</u>															
162	Nóvita	CM	2.435	350	3	350	-	300							
163	Campamento Sta Rosa	IP	240	150	1	150	150	-	Nóvita	*					X
164	El Cajón	C	80	25	1	24	-	-	Nóvita	20					X
165	El Tigre	C	220	55	3	50	-	-	Nóvita	14					X
166	Juntas de Tamaná	IP	250	53	1	-	-	-	Nóvita	40			X		X
167	San Lorenzo	C	295	52	1	-	-	-	Nóvita	8	X				X
168	Santa Rosa	IP	300	200	1	20	-	-	Nóvita	*					X
169	Sesezo	C	250	40	1	-	-	-	Nóvita	12			X		X
170	Urabara	C	180	24	1	-	-	-	Nóvita	50			X		X
<u>NUQUI</u>															
171	Agua Caliente	V	120	12	1	-	-	-	Nuquí	46					X

1	2	3	4	5	6	7	8	9	10	11	12	13	14	15	16
172	Apartadó	V	152	18	1	-	-	-	Nuquí	50					X
173	Arusi	C	800	190	2	*	-	-	Nuquí	54					X
174	Coquí	C	250	23	1	-	-	-	Nuquí	40					X
175	Chorí	C	50	12	1	-	-	-	Nuquí	25					X
176	Jobí	IP	200	27	1	-	-	-	Nuquí	45					X
177	Jurubida	IP	700	100	1	-	-	-	Nuquí	40					X
178	Pan de Azúcar	IP	800	140	2	100	-	-	Nuquí	10					X
179	Tribuga	IP	600	70	1	-	-	-	Nuquí	20					X
RIOSUCIO															
180	Bocas de Curbarado	C	510	140	1	12	-	-	Riosucio	38					X
181	Domingo	C	800	102	-	35	-	-	Riosucio	35					X
182	La Grande	C	200	82	1	-	-	-	Riosucio	60					X
183	La Monda	C	400	60	1	30	-	-	Riosucio	12					X
184	Peye	C	150	25	1	-	-	-	*	*	*	*	*	*	*
185	Puerto Lleras	IP	300	49	1	-	-	-	*	*	*	*	*	*	*
186	Truando	C	400	47	-	-	-	-	Riosucio	78	X				X
187	Vigia Curbarado	C	250	65	-	-	-	-	Riosucio	40					X
188	Vijao	CAS	157	36	1	-	-	-	Riosucio	69			X		X
189	Villa Nueva	C	400	48	1	43	-	-	Riosucio	48					X
SAN JOSE DEL PALMAR															
190	San José del Palmar	CM	700	220	2	200	160	160							
191	La Italia	IP	380	63	1	-	-	-	San José del P.	14	X				
192	San Pedro Ingara	IP	350	58	1	58	-	-	San José del P.	22	X		X		
SIPI															
193	Sipi	CM	200	53	1	-	-	-							
194	Cañaveral	C	132	49	2	-	-	-	Sipi	30					X
195	Garrapata	C	160	21	1	-	-	-	Sipi	26					X
196	San Agustín	C	200	20	1	-	-	-	Sipi	40					X
197	Taparal	IP	230	43	1	-	-	-	Sipi	25					X

1	2	3	4	5	6	7	8	9	10	11	12	13	14	15	16
<u>TADO</u>															
198	Agua Clara	V	120	35	1	-	-	-	Tad6	6	X				
199	Caramelo	C	300	80	1	*	-	-	Tad6	26			X	X	
200	Certeguf	C	1.900	700	2	700	-	-	Tad6	22	X				
201	El Tapón	C	320	120	1	20	-	-	Tad6	8			X	X	
202	Ibordo	C	450	38	1	-	-	-	Tad6	7			X		
203	La Esperanza	C	120	25	1	-	-	-	Tad6	30				X	
204	Las Animas	C	2.400	600	2	17	-	600	Tad6	8	X				
205	Playa de Oro	C	600	150	1	100	-	-	Tad6	21				X	
206	Profundo	CAS	90	21	1	-	-	-	Tad6	14				X	
207	Salero	V	250	46	1	-	-	-	Tad6	12	X				
208	Variante de Certeguf	V	180	20	1	*	-	-	Tad6	20	X				

MINSALUD - INPES - ASCOFAME
 ESTUDIO SANITARIO DE COMU-
 NIDADES RURALES
 1972

COMUNIDADES RURALES

HUILA

No. DE COMUNIDADES POR MUNICIPIO	TIPO DE COMUNIDAD	No. DE HABITANTES	No. DE VIVIENDAS	No. DE ESCUELAS	No. DE VIVIENDAS SERVIDAS CON	CABECERA MUNICIPAL MAS CERCANA									
						LUZ ELECTRICA	ALCANTARILLADO	ACUEDUCTO	NOMBRE	DIS-TAN-CIA KMS	VIAS DE ACCESO				
1	2	3	4	5	6	7	8	9	10	11	12	12	13	14	15
<u>NEIVA</u>															
1	Caguán	C	1.000	200	1	150	-	160	Neiva	9	X				
2	Chapinero	IP	110	10	1	18	-	-	Palermo	58	X		X		
3	Fortalecillas	IP	1.600	300	2	250	-	260	Neiva	12	X				
4	Organos	IP	120	15	1	-	-	-	Palermo	58	X		X		
5	Palacio	IP	350	55	1	-	-	40	Neiva	33	X				
6	Peña Blanca	CAS	120	15	1	-	-	-	Neiva	20	X				
7	San Antonio	IP	2.000	180	1	80	-	120	Neiva	30	X				
8	Vega Larga	IP	800	115	3	-	60	110	Neiva	39	X				
<u>ACEVEDO</u>															
9	Anayaco	V	54	9	1	-	-	-	Acevedo	3	X			X	
10	El Rosario	V	900	180	1	-	-	-	Acevedo	10				X	
11	La Tinaja	V	120	20	1	-	-	-	Acevedo	4				X	
12	Las Mercedes	V	492	82	1	-	-	59	Acevedo	2	X				
13	Llanitos	V	240	40	1	-	-	33	Acevedo	1				X	
14	Pueblo Viejo	V	199	34	1	-	-	27	Acevedo	3	X			X	
15	San Adolfo	IP	600	100	2	40	-	75	Acevedo	25	X				
16	San Marcos	V	328	48	1	-	-	-	Acevedo	13	X				

1	2	3	4	5	6	7	8	9	10	11	12	13	14	15	16
<u>AGRADO</u>															
17	San José Belén	V	52	9	1	-	-	-	Garzón	10	X				
<u>AIPE</u>															
18	Guacirco	IP	800	100	1	70	-	75	Aipe	18	X				
19	Pata	V	480	60	1	-	-	-	Aipe	7	X		X		
20	Praga	IP	600	100	2	-	-	50	*	*	*	*	*	*	*
21	Santa Rita	IP	400	27	2	26	-	27	*	*	*	*	*	*	*
<u>ALGECIRAS</u>															
22	El Paraíso	IP	2.000	120	1	40	-	120	Algeciras	17	X				
23	El Puente	CAS	178	23	1	-	-	-	Algeciras	5	X		X		
24	El Toro	V	206	24	1	-	-	23	Algeciras	13	X				
25	La Arcadía	IP	*	73	3	-	55	63	Algeciras	13	X				
<u>ALTAMIRA</u>															
26	Pijiji	V	124	24	1	-	-	-	Altamira	7	X				
<u>BARAYA</u>															
27	Espinola	V	50	8	1	-	-	-	Baraya	7	X		X		
28	Filo Seco	V	120	24	1	-	-	-	*	14			X		
29	Hotel	CAS	50	9	-	-	-	-	Baraya	15	X		X		
30	La Batalla	V	380	80	1	-	-	-	Baraya	18	X		X		
31	La Troja	V	90	13	1	-	-	-	Baraya	20	X		X		
32	Patía	IP	77	11	2	-	-	-	Baraya	18	X				
33	Salero (Flandes)	V	200	35	1	-	-	-	Baraya	8	X			X	
34	Soto	V	350	40	1	-	-	-	Baraya	14	X				
<u>CAMPOALEGRE</u>															
35	Bajo Piravante	V	177	21	1	-	-	-	Campoalegre	9	X				
36	La Vega	V	850	120	1	60	-	-	Campoalegre	3	X				

1	2	3	4	5	6	7	8	9	10	11	12	13	14	15	16
37	Otas	V	500	59	2	23	-	56	Campoalegre	8	X				
<u>COLOMBIA</u>															
38	Carrasposo	CAS	80	15	1	-	-	-	Colombia	20	X				
39	Monguf	IP	300	20	1	-	-	19	Colombia	35	X				
40	Santana	IP	1.500	160	2	-	-	-	Colombia	48	X				
<u>ELIAS</u>															
41	El Viso	CAS	630	105	2	90	21	80	Elfas	6	X				
42	Las Aguadas	V	228	38	1	-	-	38	Elfas	4	X				
43	Oritogua	V	180	30	1	-	-	15	Saladoblanco	15	X				
44	Potrerrillos	V	180	30	1	-	-	23	Elfas	10	X		X		
<u>GARZON</u>															
45	El Mesón	V	126	18	2	-	-	-	Garzón	16	X				
46	El Parafso	V	125	25	1	-	-	22	Garzón	18	X				
47	El Pescado	V	320	60	1	-	-	-	Guadalupe	17	X		X		
48	El Recreo	IP	176	22	1	-	-	-	Garzón	19	X				
49	El Rosario	V	280	40	1	-	-	-	Guadalupe	17	X		X		
50	La Jagua	IP	800	150	2	100	-	133	Garzón	8	X				
51	Majo	V	630	90	1	30	-	75	Garzón	6	X				
52	Moroguito	V	70	11	-	11	-	-	Garzón	4	X				
53	San Antonio del Pescado	IP	840	120	2	-	-	50	Guadalupe	15	X				
54	Sartenejo	V	504	72	2	16	-	32	Garzón	2	X				
55	Zuluaga	IP	1.000	108	2	105	33	108	Garzón	17	X				
<u>GIGANTE</u>															
56	El Mesón	V	300	38	1	-	-	37	Gigante	14	X				
57	La Chiquita	IP	350	45	1	30	-	45	Gigante	14	X				
58	La Gran Vía	IP	200	30	1	-	-	71	Gigante	7	X				
59	La Guandinos	V	75	10	1	6	-	-	Gigante	5	X				
60	Pueblo Nuevo	V	200	25	-	20	-	-	Gigante	4	X				
61	Río Loro	IP	320	40	1	30	-	35	Garzón	18	X				
62	San Jacinto	V	1.500	50	1	100	-	130	Gigante	1	X				
63	Veracruz	V	240	30	1	-	-	20	Garzón	21	X				

1	2	3	4	5	6	7	8	9	10	11	12	13	14	15	16
<u>GUADALUPE</u>															
64	Cachimbal	V	1.122	187	2	25	-	-	Guadalupe	4	X				
65	Los Cauchos	V	560	70	1	-	-	-	Guadalupe	2	X				
66	Potrerrillos	V	320	40	1	-	-	-	Guadalupe	8	X				
67	Resinas	IF	258	43	2	31	-	32	Guadalupe	22	X				
<u>IQUIRA</u>															
68	Chaparro	V	150	14	1	-	-	-	Iquirá	10	X				
69	La Bodega	IP	500	40	1	40	-	38	Iquirá	7	X				
70	Rionegro	IP	350	35	1	-	-	-	Pacarní	25	X				
<u>ISNOS</u>															
71	Betania	V	60	12	1	-	-	-	Isnos	7	X		X		
72	Ciénaga Chiquita	V	100	12	1	-	-	-	Isnos	6	X				
73	San Vicente	V	60	7	1	-	-	-	Isnos	10	X				
<u>LA ARGENTINA</u>															
74	El Pencil	IP	400	41	1	-	-	20	La Argentina	9	X		X		
75	Las Toldas	V	80	7	1	-	-	-	La Argentina	6	X				
<u>LA PLATA</u>															
76	Belén	IP	1.800	200	1	-	-	60	La Plata	33	X				
77	Caloto	V	70	12	1	-	-	-	La Plata	21	X				
78	El Carmelo	CAS	50	10	1	-	-	-	La Plata	9			X		
79	El Pescado	V	68	10	1	-	-	-	La Argentina	12	X				
80	El Retiro	V	55	8	2	-	-	-	La Plata	12	X				
81	El Vegón	CAS	100	15	-	-	-	-	La Plata	34	X				
82	Gallego	C	300	70	1	-	-	35	La Plata	18	X				
83	Monserate	IP	1.000	65	2	25	-	65	La Plata	30	X				
84	Moscopan	IP	550	84	3	-	-	84	La Plata	67	X				
85	San Andrés	IP	400	58	1	-	-	48	La Plata	30	X				
86	San Vicente	IP	100	24	1	-	-	-	La Plata	35	X		X		
87	San Rafael	V	168	13	1	-	-	-	La Plata	20	X		X		

1	2	3	4	5	6	7	8	9	10	11	12	13	14	15	16
88	Santa Marta	CAS	60	12	1	-	-	-	La Plata	45	X		X		
89	Villa Lozada	IP	700	85	2	85	-	80	La Plata	15	X				
<u>OPORAPA</u>															
90	El Carmen	V	480	80	1	-	-	-	Oporapa	10	X		X		
<u>PALERMO</u>															
91	Betania	IP	600	70	2	35	40	70	Neiva	28	X				
92	El Paraguay	IP	80	20	1	15	-	20	Palermo	20	X				
93	Juncal	IP	1.000	118	1	-	-	-	Neiva	16	X				
94	Nilo	IP	140	18	2	-	-	-	Palermo	21	X				
95	Ospina Pérez	IP	560	70	2	-	-	70	Palermo	20	X				
96	San Juan (Bajo)	IP	80	10	1	-	-	-	Palermo	16	X				
97	San Luis	IP	325	65	2	65	-	65	Palermo	36	X				
98	San Juan (Alto)	IP	280	35	1	-	-	35	Palermo	16	X				
<u>PITAL</u>															
99	Minas	V	500	60	1	-	-	-	Pital	20				X	
100	Socorro	IP	200	21	1	12	-	-	Pital	20	X				
<u>PITALITO</u>															
101	Brucelas	IP	960	120	1	-	80	65	Pitalito	15	X				
102	Charaguayaco	V	96	12	1	3	-	-	Pitalito	8	X				
103	Guacacallo	IP	420	70	2	-	-	61	Pitalito	14	X				
104	La Laguna	IP	1.560	110	2	23	-	45	Saladoblanco	6			X		
105	Palestina	IP	900	150	3	100	-	120	Pitalito	22	X				
106	Versalles	V	250	32	1	-	-	-	Pitalito	17	X				
<u>RIVERA</u>															
107	Albadán	V	100	15	1	-	-	-	Rivera	9	X				
108	Bajo Pedregal	V	200	25	1	20	-	-	Rivera	1	X				
109	El Viso	V	186	30	1	-	-	-	Rivera	4	X				
110	Riverita	V	105	15	2	21	-	-	Rivera	5	X				

1	2	3	4	5	6	7	8	9	10	11	12	13	14	15	16
111	Ullao	IP	2.500	150	2	40	-	147	Rivera		9	X			
<u>SALADOBLANCO</u>															
112	La Cabaña	IP	280	40	1	-	-	35	Saladoblanco		15	X			
113	Las Mercedes	V	118	21	1	-	-	21	Saladoblanco		3			X	
114	Paraiso Ch.	V	300	50	1	-	-	-	Saladoblanco		2	1		X	
115	Pedregal	V	280	40	-	-	-	30	Saladoblanco		2	X		X	
116	Pirulinda	V	210	30	1	26	-	26	Saladoblanco		3	X			
117	San Rafael	V	372	70	1	-	-	-	Saladoblanco		2	X			
<u>SAN AGUSTIN</u>															
118	La Cuchilla	V	150	22	1	-	-	-	San Agustín		1	X			
119	Los Cauchos	V	150	9	1	-	-	-	San Agustín		11	XX			
120	Marbella	V	55	8	1	-	-	-	San Agustín		30	X		X	
121	Pradera	V	300	40	1	-	-	-	San Agustín		12	X			
<u>SANTA MARIA</u>															
122	San Joaquín	IP	240	30	1	-	-	-	Santa María		13	X			
<u>SUAZA</u>															
123	Avispero	V	366	61	1	-	-	-	Suaza		13	X			
124	El Salado	V	420	38	1	-	-	-	Suaza		15	X		X	
125	Gallardo	C	540	90	2	30	70	70	Suaza		32	X			
126	Guayabal	IP	1.020	170	2	40	-	130	Suaza		9	X			
127	Hato Viejo	V	102	17	1	-	-	-	Suaza		2	X			
128	Montagua	V	186	31	1	-	-	-	Suaza		11	X			
129	Picuma	V	380	55	1	-	-	43	Suaza		14	X			
130	San Calixto	V	246	41	1	-	-	-	Suaza		6	X			
131	San Martín	V	90	15	1	-	-	-	Acevedo		6	X		X	
132	Satfa	V	180	30	1	-	-	-	Suaza		6	X		X	
<u>TARQUI</u>															
133	Buenos Aires	V	125	21	1	-	-	-	Tarquí		13	X		X	

1	2	3	4	5	6	7	8	9	10	11	12	13	14	15	16
134	Caimital	V	245	30	1	-	-	-	Tarquí	9	X				
135	El Cedro	V	245	30	1	-	-	22	Tarquí	44	X		X		
136	El Tablón	V	450	50	1	-	-	-	Tarquí	25	X		X		
137	El Tambo	V	108	18	1	-	-	-	Tarquí	14	X		X		
138	El Vergel	IP	2.100	300	1	-	-	240	Tarquí	15	X				
139	La Esmeralda	V	410	50	1	-	-	25	Tarquí	11	X				
140	La Eureka	V	170	23	1	-	-	-	Tarquí	17	X		X		
141	Lagunilla	V	350	50	1	-	-	27	Tarquí	11	X				
142	La Pampa	V	130	16	1	-	-	20	Tarquí	40	X				
143	Quituro	V	500	75	1	-	--	-	Tarquí	35	X				
144	Rica Brisa	V	400	55	1	-	-	-	Tarquí	20	X				
<u>TESALIA</u>															
145	Pacarní	IP	1.500	152	2	130	-	120	Tesalia	17	X				
<u>TELLO</u>															
146	Anacleto García	C	432	54	1	-	-	45	Neiva	39	X				
147	La Sierra del Gramal	IP	600	70	1	-	-	50	Tello	20	X				
148	Mesa Redonda	V	500	45	1	-	-	-	Tello	12	X				
149	San Andrés	IP	1.500	120	3	90	-	120	Tello	17	X				
150	Sierra de la Cañada	V	500	60	1	-	-	46	Tello	15	X				
<u>TERUEL</u>															
151	Almorzadero	V	250	25	1	-	-	-	Teruel	10	X				
<u>TIMANA</u>															
152	Cosanza	V	570	95	1	-	-	25	Timaná	10	X				
153	Matafita	V	550	60	1	-	-	43	Timaná	8	X				
154	Mateo Rico	V	160	20	1	16	-	-	Timaná	5	X				
155	Naranjal	IP	1.200	200	2	180	306	45	Timaná	15	X				
156	Quinche	V	420	70	1	-	-	20	Timaná	5	X				
157	San Antonio	V	350	45	1	-	-	30	Timaná	11	X				
158	San Isidro	V	160	26	1	-	-	26	Timaná	7	X				
159	Santa Fé	V	200	30	1	-	--	21	Timaná	4	X				

1	2	3	4	5	6	7	8	9	10	11	12	13	14	15	16
160	Tobo	V	200	35	1	14	-	-	Timaná	8	X		X		
<u>VILLAVIEJA</u>															
161	Villavieja	CM	1.840	264	4	230	150	175							
162	Golondrinas	V	300	30	1	-	-	-	Villavieja	27			X		
163	Hato Nuevo	V	278	30	1	-	-	-	Villavieja	10	X				
164	La Victoria	CAS	1.500	150	1	-	-	-	Villavieja	17			X		
165	Polonia	CAS	487	80	1	22	-	-	Villavieja	4			X		
166	Potosí	IP	1.000	100	2	-	-	-	Villavieja	21			X		
167	San Alfonso	IP	700	120	1	110	-	-	Villavieja	28	X		X		

MINSALUD - INPES - ASCOFAME
ESTUDIO SANITARIO DE COMU -
NIDADES RURALES
1972

COMUNIDADES RURALES

LA GUAJIRA

No. DE OR- DEN	COMUNIDADES POR MU- NICIPIO	TIPO DE COMU NID.	No. DE HABI - TANTES	No. DE VIVIEN DAS	No. DE ESCUE- LAS	No. VIVIENDAS SERVI- DAS CON			CABECERA MUNICIPAL MAS GERCANA NOMBRE	DIS TAN CIA KMS					
						LUZ ELEC TRICA	ALCAN TARI- LLADO	ACUE DUC- TO		A	F	CM	FL	A	
1	2	3	4	5	6	7	8	9	10	11	12	13	14	15	16

RIOHACHA

1	Arroyo Arena	CAS	280	40	1	-	-	-	Riohacha	37	X				
2	Barbacoas	IP	574	82	1	-	-	60	Riohacha	36	X				
3	Camarones	C	2.478	354	3	29	-	265	Riohacha	23	X				
4	Campana	CAS	400	57	1	-	-	-	Riohacha	51	X				
5	Cascajalito	IP	560	80	2	-	-	-	Riohacha	61	X				
6	Comejenes	CAS	202	27	1	-	-	-	Riohacha	42	X				
7	Cotoprix	C	1.428	204	2	150	-	180	Riohacha	51	X				
8	Chole	CAS	420	60	1	-	-	-	Riohacha	60	X				
9	El Ebanal	CAS	84	12	-	-	-	-	Riohacha	36	X				
10	El Labras	CAS	224	31	1	-	-	24	Riohacha	27	X				
11	Galán	IP	385	55	1	-	-	42	Riohacha	41	X				
12	Las Casitas	CAS	138	20	1	-	-	-	Riohacha	76	X				
13	Las Flores	IP	700	100	1	*	-	-	Riohacha	48	X				
14	Las Palmas	IP	210	30	1	-	-	-	Riohacha	66	X				
15	Matita	IP	1.645	235	2	-	-	-	Riohacha	65	X				
16	Mingueo	IP	1.008	144	1	-	-	-	Riohacha	62	X				
17	Monguí	IP	840	120	1	-	-	80	Riohacha	47	X				
18	Moreneros	CAS	525	75	1	-	-	-	Riohacha	56	X				
19	Palomino	IP	498	83	1	51	-	-	Riohacha	91	X				
20	Pelechua	CAS	651	93	1	-	-	81	Riohacha	44	X				

1	2	3	4	5	6	7	8	9	10	11	12	13	14	15	16
21	Perico	CAS	139	41	1	-	-	-	Riohacha	27	X				
22	Rfo Ancho	IP	280	40	1	-	-	-	Riohacha	69	X				
23	San Antonio	IP	154	22	-	-	-	-	Riohacha	96	X		X		
24	Tigreras	CAS	672	96	1	-	-	-	Riohacha	37	X				
25	Tomarrazón	C	1.556	218	2	188	-	140	Riohacha	50	X				
26	Villa Martín	IP	980	140	1	-	-	110	Riohacha	50	X				
<u>BARRANCAS</u>															
27	Carretalito	IP	434	62	1	-	-	-	Barrancas	5	X				
28	El Pozo	CAS	97	15	1	-	-	-	Barrancas	16	X				
29	Guayacanal	CAS	300	38	1	-	-	-	Barrancas	4	X				
30	Hato Nuevo	C	1.500	210	1	-	-	155	Barrancas	15	X				
31	Lagunita	IP	2001	15	1	-	-	-	Barrancas	17	X				
32	Manantial	IP	60	40	2	13	-	-	Barrancas	15	X				
33	Oreganal	IP	84	14	1	-	-	-	Barrancas	5	X				
34	Papayal	C	1.064	152	2	71	-	71	Barrancas	5	X				
35	Roche	IP	280	40	2	*	-	-	Barrancas	24	X				
36	San Pedro	IP	500	80	2	-	-	60	Barrancas	20	X				
<u>FONSECA</u>															
37	Buenavista	IP	700	87	1	65	-	-	Fonseca	6	X				
38	Cardonal	CAS	154	22	1	-	-	-	Fonseca	3	X				
39	Conejo	C	1.470	210	1	155	-	200	Fonseca	17	X				
40	Chorreras	C	450	77	1	53	-	-	Fonseca	12	X				
41	El Hatco	IP	600	130	1	-	-	-	Fonseca	3	X				
42	La Bangañita	CAS	100	10	1	-	-	-	Fonseca	15	X				
43	Sabaneta	CAS	154	22	1	-	-	-	Fonseca	15	X				
44	Sitionuevo	IP	170	22	1	-	-	-	Fonseca	15	X				
<u>MAICAO</u>															
45	Albania	IP	450	60	2	25	-	50	Barrancas	40	X				
46	Cuestecitas	IP	800	90	2	-	-	75	Barrancas	*	X				
47	La Arena	CAS	150	18	1	-	-	-	Barrancas	64	X				
48	La Paz	IP	90	13	1	-	-	-	Maicao	5	X				

1	2	3	4	5	6	7	8	9	10	11	12	13	14	15	16
49	Marañamana	CAS	120	18	-	-	-	-	Maicao	20	X				
50	Paraguachón	C	500	50	1	-	-	-	Maicao	14	X				
SAN JUAN DEL CESAR															
51	Cañaverales	C	980	140	3	*	-	114	San Juan del C.	20	X				
52	Caracolí	C	680	82	2	-	-	-	San Juan del C.	36	X				
53	Corraleja	C	805	115	2	-	-	-	San Juan del C.	17	X				
54	Corral de Piedras	C	1.186	253	4	*	-	168	San Juan del C.	10	X				
55	El Placer	CAS	105	15	1	-	-	-	San Juan del C.	15	X				
56	El Totumo	IP	470	69	2	*	-	-	San Juan del C.	10	X				
57	Guayacanal	IP	453	93	3	-	-	-	San Juan del C.	15	X				
58	Hatico de los Indios	IP	194	30	1	-	-	-	San Juan del C.	16	X				
59	Lagunita	C	300	37	1	-	-	-	San Juan del C.	12	X				
60	La Junta	C	1.990	370	3	310	-	298	San Juan del C.	14	X				
61	La Peña	IP	648	108	3	-	-	-	San Juan del C.	13	X				
62	La Sierrita	CAS	85	14	1	-	-	-	San Juan del C.	22	X				X
63	Los Haticos	IP	780	146	1	-	-	-	San Juan del C.	8	X				
64	Los Pondores	IP	1.183	169	1	*	-	-	San Juan del C.	4	X				
65	Los Pozos	CAS	406	58	1	-	-	-	San Juan del C.	15	X				
66	Pondorito	CAS	65	16	1	-	-	-	San Juan del C.	20	X				
67	Puerto Guamachal	CAS	68	12	1	-	-	-	San Juan del C.	4	X				
68	Zambrano	IP	650	117	2	-	-	-	San Juan del C.	4	X				
URIBIA															
69	Aremasafn	CAS	52	9	1	-	-	-	Riohacha	25	X				
70	Cabo de la Vela	IP	98	14	1	-	-	-	Uribia	75	X				
71	Carrizal	IP	161	23	2	-	-	-	Uribia	50	X				
72	El Pájaro	IP	250	43	1	29	-	-	Riohacha	35	X				
73	Nazareth	C	102	20	1	-	-	-	Uribia	300	X				
74	Puerto Estrella	C	233	46	2	-	-	-	Uribia	380	X				
75	Puerto López	C	98	22	1	-	-	-	Uribia	213	X				
76	Taroa	IP	264	42	1	-	-	-	Uribia	208	X				
VILLANUEVA															
77	El Plan	IP	455	65	1	-	-	56	Villanueva	25	X				

1	2	3	4	5	6	7	8	9	10	11	12	13	14	15	16
78	La Jagua del Pilar	C	1.106	158	2	*	-	154	Villanueva	15	X				
79	Las Flores	CAS	77	11	1	-	-	-	Villanueva	5	X				
80	Los Zanjones	CAS	91	13	1	-	-	-	Villanueva	10	X				

MINSALUD - INPES - ASCOFAME
ESTUDIO SANITARIO DE COMU -
NIDADES RURALES
1972

COMUNIDADES RURALES

MACDALENA

No. DE COMUNIDADES POR MUNICIPIO	TIPO DE COMUNIDAD	No. DE HABITANTES	No. DE VIVIENDAS	No. DE ESCUELAS	No. VIVIENDAS SERVIDAS CON			CABECERA MUNICIPAL MAS CERCANA	NOMBRE	DISTANCIA KMS	VIAS DE ACCESO				
					LUZ ELEGTRICA	ALCANTARILLO	ACUEDUCTO				C	F	CM	FL	A
1	2	3	4	5	6	7	8	9	10	11	12	13	14	15	16
<u>SANTA MARTA</u>															
1	Bonda	C	2.000	170	1	130	-	170	Santa Marta	10	X				
2	Buriticá	IP	100	30	-	-	-	-	Santa Marta	56	X				
3	El Yucal	V	500	50	2	-	-	30	Santa Marta	10	X				
4	Guachaca	IP	160	30	1	-	-	-	Santa Marta	49	X				
5	La Quinina	IP	60	20	1	-	-	-	Santa Marta	12	X				
6	Minca	C	500	65	2	60	-	65	Santa Marta	16	X				
7	Puerto Nuevo	IP	200	45	-	-	-	-	Santa Marta	50	X				
8	Taganda	C	1.700	210	2	115	-	170	Santa Marta	4	X				
9	Tigrera	IP	140	25	1	-	-	-	Santa Marta	8	X				
<u>ARACATACA</u>															
10	Cauca	CAS	509	53	1	-	-	-	Aracataca	6				X	
11	El Bongo	CAS	142	23	-	-	-	-	Aracataca	25	X			X	
12	La Colombia	CAS	104	12	1	-	-	-	Aracataca	6	X				
13	Santo Tomás	CAS	156	25	-	-	-	-	Aracataca	5	X				
<u>ARIGUANI</u>															
14	Alejandría	C	723	72	1	-	-	-	Ariguani	20	X				

1	2	3	4	5	6	7	8	9	10	11	12	13	14	15	16
15	Casa de Tabla	CAS	510	62	1	-	-	-	Ariguanf	30	X				
16	Pueblo Nuevo	C	1.054	193	1	-	-	-	Ariguanf	17	X				
17	San Angel	C	2.280	285	3	-	-	-	Ariguanf	52	X				
<u>CERRO DE SAN ANTONIO</u>															
18	Bellavista	C	2.000	225	2	-	-	-	Cerro San Anton.	10					X
19	Candelaria	C	1.000	115	2	-	-	-	Cerro San Anton.	12					X
20	Concepción	C	900	125	2	-	-	-	*	10					X
21	Jesús del Monte	CAS	500	45	-	-	-	-	Cerro San Anton.	3					X
22	Puerto Niño	IP	650	79	1	-	-	-	Cerro San Anton.	1					X
<u>CIENAGA</u>															
23	Campo Kennedy	CAS	900	102	1	-	-	-	Ciénaga	57	X				
24	Caño Mocho	CAS	160	29	1	-	-	-	Ciénaga	35	X				
25	El Mamón	V	150	13	-	-	-	-	Ciénaga	26	X			X	
26	Guamachito	CAS	800	86	1	-	-	-	Aracataca	43	X				
27	La Candelaria	CAS	450	42	1	-	-	-	Ciénaga	28	X			X	
28	La Gran Vía	CAS	1.000	138	1	25	-	115	Ciénaga	25	X				
29	Palmira	CAS	800	62	1	-	-	-	Pueblo Viejo	3	X				
30	Palomar	CAS	780	80	1	12	-	88	Ciénaga	44	X				
31	Santa Rosalía	CAS	290	30	1	-	-	-	Ciénaga	25	X				
32	S. Pedro de la Sierra	C	243	19	1	-	-	-	Ciénaga	50	X				
33	Sevillano	C	500	92	1	-	-	-	Ciénaga	10	X				
34	Zawady	CAS	200	50	1	-	-	-	Ciénaga	17	X				
<u>EL BANCO</u>															
35	Aguaestrada	C	638	123	3	100	-	-	El Banco	34	X				
36	Algarrobal	C	840	140	2	77	-	-	El Banco	24	X			X	
37	Bastidas	C	2.400	400	2	300	-	-	El Banco	20	X				X
38	Botillero	CAS	191	39	1	-	-	-	El Banco	15	X			X	
39	Barranco	C	426	82	1	65	-	-	*	21	X				
40	Belén	C	1.230	210	2	130	-	179	El Banco	17	X				
41	Caimanera	V	160	26	-	-	-	-	El Banco	26	X			X	X
42	Caños de Palma	C	604	84	1	-	-	-	El Banco	48	X				X

1	2	3	4	5	6	7	8	9	10	11	12	13	14	15	16
43	El Salto	CAS	310	45	1	24	-	-	El Banco	3	X				
44	El Cerrito	C	984	110	1	*	-	-	El Banco	2				X	
45	El Trébol	C	469	81	1	42	-	-	El Banco	19	X				
46	Gargón	CAS	250	24	1	20	-	-	El Banco	25	X		X		
47	Guacamayal	CAS	234	39	1	-	-	-	Guamal	31	X				
48	Islitas	CAS	320	32	1	-	-	-	El Banco	25	X		X		
49	La Florida	CAS	64	13	1	-	-	-	El Banco	47	X			X	
50	Los Mamones	CAS	124	17	-	-	-	-	El Banco	24	X		X		
51	Mata de Caña	C	163	22	1	-	-	-	El Banco	15				X	
52	Matarratonal	CAS	77	17	1	-	-	-	El Banco	14	X				
53	Menchiquejo	C	872	154	2	102	-	-	El Banco	40	X				
54	Potrerito	CAS	69	11	1	-	-	-	El Banco	45	X			X	
55	Pueblo Nuevo	CAS	115	24	-	-	-	-	El Banco	32	X		X		
56	Rincón Malpica	V	224	44	1	-	-	-	El Banco	22	X		X		
57	Sabana de Hatillo	C	576	72	1	47	-	60	El Banco	18	X		X		
58	Sabana de Venado	V	77	12	1	-	-	-	El Banco	45	X				
59	San Eduardo	CAS	250	50	1	-	-	-	El Banco	25	X				
60	San Felipe	CAS	400	80	1	-	-	-	Guamal	30	X				
61	San José	C	450	54	1	-	-	-	El Banco	21	X				
62	San Roque	C	1.300	230	2	-	-	-	Guamal	27	X				
63	Tamalamequito	C	1.400	160	2	90	-	109	El Banco	8	X				
64	Vijagual	CAS	87	13	-	7	-	-	El Banco	20	X				

EL PINON

65	Campoalegre	C	320	46	1	-	-	-	Salamina	12	X				
66	Cantagallar	C	1.800	142	1	-	-	-	Pinón	10	X		X		
67	Carreto	C	1.500	180	2	-	-	-	Pivijay	30	X		X		
68	La Palma	CAS	84	11	-	-	-	-	Pivijay	25	X				
69	Los Patos	CAS	250	31	1	-	-	-	Salamina	15	X		X		
70	Playón Orozco	C	300	43	1	-	-	-	Pivihay	12	X		X		
71	Sabanas	C	2.000	270	2	-	-	-	Pivijay	30	X				
72	San Basilio	C	1.210	110	2	-	-	-	Pivijay	12	X				
73	Tío Gallo	C	1.700	220	1	-	-	-	Pinón	38	X				
74	Veranillo	CAS	180	30	-	-	-	-	Pivijay	25	X		X		
75	Vásquez	C	300	38	1	-	-	-	Pinón	18	X		X		

FUNDACION

76	Bellavista	C	2.100	310	1	-	-	*	Fundación	30	X				
----	------------	---	-------	-----	---	---	---	---	-----------	----	---	--	--	--	--

1	2	3	4	5	6	7	8	9	10	11	12	13	14	15	16
77	Dofia María	C	400	40	-	-	-	-	Fundación	28	X				
78	Estación Lleras	CAS	270	37	-	-	-	-	Fundación	26	X	X			
79	Kilómetro 21	CAS	70	11	-	-	-	-	Fundación	21	X				
80	Kilómetro 25	CAS	200	34	-	-	-	-	Fundación	25	X				
81	Río Mar	CAS	210	30	-	-	-	-	Fundación	37	X				
82	Si Dios Quiere	CAS	400	50	-	-	-	-	Fundación	34	X				
83	Santa Rosa de Lima	C	2.020	204	3	-	-	157	Fundación	18	X				

GUAMAL

84	Bellavista	CAS	600	60	1	-	-	-	Guamal	14			X		
85	Carretero	CAS	350	27	-	-	-	-	Guamal	5			X		
86	Guacamayal	CAS	160	40	1	-	-	-	Guamal	10	X				X
87	Guaimaral	C	1.700	174	2	7	-	-	Guamal	16	X				
88	Hato Viejo	C	800	135	2	-	-	-	Guamal	15			X		
89	La Ceiba	CAS	2.400	75	1	-	-	-	Guamal	10			X		
90	La Puntica	CAS	380	55	1	-	-	-	Guamal	13			X		
91	La Rinconada	C	1.100	80	1	-	-	-	Guamal	13			X		
92	Los Andes	C	1.100	150	1	-	-	-	Guamal	17	X				
93	Murillo	C	1.500	140	3	-	-	-	Guamal	12			X		X
94	Pampán	C	1.105	150	2	-	-	-	Guamal	6			X		X
95	Playas Blancas	CAS	658	52	1	-	-	-	Guamal	16			X		
96	Ricaurte	C	1.800	137	4	-	-	-	Guamal	17			X		
97	Salvadora	C	1.128	156	4	-	-	-	Guamal	7	X		X		
98	San Antonio	CAS	550	54	1	-	-	-	Guamal	8			X		
99	San Pedro	CAS	120	32	1	-	-	-	Guamal	22	X		X		
100	Sitio Nuevo	CAS	420	51	1	-	-	-	Guamal	5	X		X		
101	Urquiyo	C	1.652	254	2	-	-	-	Guamal	15	X		X		

PEDRAZA

102	Bahfa Honda	C	1.220	156	1	-	-	-	Pedraza	18					X
103	Bomba	C	2.000	220	2	-	-	-	Pedraza	30					X
104	Cafio de Aguas	C	250	40	-	-	-	-	Pivijay	40	X		X		
105	Capucho	C	500	50	-	-	-	-	Pedraza	30					X
106	Guaquirf	CAS	380	60	2	-	-	-	Pedraza	12					X

1	2	3	4	5	6	7	8	9	10	11	12	13	14	15	16
---	---	---	---	---	---	---	---	---	----	----	----	----	----	----	----

PIVIJAY

107	Avianca	CAS	400	50	1	-	-	-	Fundación	25	X				
108	Chinoblás	C	1.200	94	2	-	-	-	Pivijay	35	X				
109	Flores de María	C	340	50	1	-	-	-	Pivijay	47	X		X		
110	Garrapata	C	500	54	2	-	-	-	Pivijay	35	X				
111	Las Canoas	C	1.020	170	1	-	-	-	Pivijay	35	X				
112	Las Piedras	CAS	320	43	1	-	-	-	Pivijay	15	X				
113	Loma de Soledad	CAS	200	22	1	-	-	-	Pivijay	10	X				
114	Monterrubio	C	2.000	230	1	-	-	-	Fundación	52	X				
115	Paraco	C	1.500	170	2	-	-	-	Pivijay	14	X				
116	Farafso	C	1.320	220	1	-	-	-	Fundación	32	X				
117	Pinuelas	C	1.300	200	2	-	-	-	Pivijay	27	X				
118	Placitas	CAS	480	50	-	-	-	-	Pivijay	40	X		X		
119	Salaminita	CAS	112	14	-	-	-	-	Fundación	17	X				

PLATO

120	Aguas Vivas	CAS	350	52	1	-	-	-	Plato	25	X				
121	Apure	C	500	70	1	35	-	-	Plato	28	X				
122	Buenavista	CAS	62	15	1	-	-	-	Plato	20				X	
123	Cerro Grande	C	202	34	1	-	-	-	Plato	10			X		
124	Cienagueta	CAS	133	20	-	-	-	-	Plato	14	X				
125	El Carmen de la Magdalena	C	1.000	125	1	-	-	-	Córdoba(Bolív.)	10			X		X
126	Las Mercedes	CAS	111	15	1	-	-	-	Plato	20					X
127	Pueblo Nuevo	C	500	65	1	-	-	-	Córdoba(Bolív.)	8			X		X
128	S.José del Purgator.	CAS	700	70	1	-	-	-	Plato	5			X		X
129	Zárate	C	400	70	1	-	-	-	Plato	20					X

PUEBLOVIEJO

130	Bocas de Aracataca	C	1.310	150	1	-	-	-	Puebloviejo	30	X				
131	Tierra Nueva	CAS	152	22	-	-	-	-	Aracataca	33			X		

REMOLINO

132	Buenavista	CAS	96	14	-	-	-	-	Remolino	16	X			X	
-----	------------	-----	----	----	---	---	---	---	----------	----	---	--	--	---	--

1	2	3	4	5	6	7	8	9	10	11	12	13	14	15	16
133	Corral Viejo	C	890	71	2	-	-	-	Remolino	23	X		X		
134	El Dividivi	CAS	440	55	1	-	-	-	Remolino	22	X		X		
135	El Salado	CAS	120	15	1	-	-	-	Remolino	22	X		X		
136	Las Casitas	CAS	320	41	1	-	-	-	Remolino	14	X				
137	Martinete	C	420	50	1	-	-	-	Pivijay	17	X		X		
138	San Rafael	C	1.800	123	2	-	-	-	Remolino	20	X				
139	Santa Rita	C	2.000	150	2	-	-	-	Remolino	12	X				
140	Similiano	CAS	97	10	-	-	-	-	Pivijay	18	X		X		
<u>SALAMINA</u>															
141	El Aserradero	CAS	137	17	-	-	-	-	Salamina	25			X		
142	El Salado	CAS	61	9	-	-	-	-	Salamina	8	X		X		
143	Julepe	CAS	95	17	2	-	-	-	Pivijay	10	X				
144	Vainilla	CAS	52	11	-	-	-	-	Salamina	20	X		X		
<u>S. SEBASTIAN DE BUENAVISTA</u>															
145	Buenavista	C	800	114	2	-	-	-	S. Fernando (Bol)	5					X
146	El Coco	C	420	50	-	-	-	-	San Sebastián	15			X		
147	El Seis	CAS	150	20	1	-	-	-	San Sebastián	35	X				
148	Jaime	CAS	150	22	-	-	-	-	Mompós	5	X				X
149	Janeiro	C	650	70	1	-	-	-	San Sebastián	10			X		
150	La Montaña	C	250	28	-	-	-	-	San Sebastián	35	X				
151	La Placita	CAS	200	24	-	-	-	-	San Sebastián	5			X		X
152	Las Margaritas	C	1.500	145	1	-	-	-	San Sebastián	6			X		
153	Los Galvis	C	450	60	1	-	-	-	San Sebastián	7	X				
154	San Rafael	C	185	20	-	-	-	-	San Sebastián	40	X				
155	Santa Rosa	C	280	30	1	-	-	-	San Sebastián	35	X				
156	Troncosito	C	500	72	1	-	-	-	San Sebastián	2					X
157	Troncoso	C	350	60	1	-	-	-	Mompós	3					X
<u>SAN ZENON</u>															
158	San Zenón	CM	2.500	300	2	77	-	250							
159	Angostura	C	1.200	84	2	-	-	-	San Zenón	12	X				X
160	Bermejál	C	380	120	1	-	-	-	Mompós	3			X		X
161	El Horno	CAS	400	100	1	-	-	-	Mompós	3	X				X

1	2	3	4	5	6	7	8	9	10	11	12	13	14	15	16
162	El Palomar	C	250	40	1	-	-	-	Mompós	2	X				X
163	Guinea	CAS	250	52	-	-	-	-	Mompós	3			X		X
164	Puerto Arturo	CAS	200	20	-	-	-	-	San Zenón	7					X
165	Peñoncito	C	1.420	300	3	219	-	285	San Zenón	5					X
166	Santa Teresa	C	480	80	1	-	-	-	Mompós	2			X		
<u>SANTA ANA</u>															
167	Barro Blanco	C	800	200	1	-	-	-	Santa Ana	8					X
168	Cabrera	C	690	95	1	-	-	-	San Sebastián	16					X
169	Carretal	CAS	50	10	-	-	-	-	Santa Ana	18			X		X
170	Gavilán	CAS	170	20	1	-	-	-	Santa Ana	15			X		
171	Jaraba	CAS	280	45	2	-	-	-	Santa Ana	2			X		
172	Pita	CAS	200	40	1	-	-	-	San Zenón	16					X
173	San Fernando	C	2.500	287	2	15	235	273	San Zenón	4					X
<u>SITIONUEVO</u>															
174	Buenavista	C	2.075	138	1	-	-	-	Puebloviejo	16					X
175	Carmona	CAS	800	65	1	-	-	-	Sitionuevo	7			X		X
176	Cabica	CAS	300	30	-	-	-	-	Soledad (Atlán.)	4					X
177	Palermo	C	2.475	150	1	-	-	-	Barranquilla	3					X
178	San Antonio	CAS	255	30	-	-	-	-	Sitionuevo	15			X		X
<u>TENERIFE</u>															
179	El Juncal	CAS	120	15	-	-	-	-	Tenerife	15					X
180	La Estrella	CAS	300	60	1	-	-	-	Tenerife	40	X		X		
181	La China	C	500	60	1	-	-	-	Plato	42	X				
182	Piedras de Moler	C	300	120	1	-	-	-	Pedraza	28					X
183	Piedras Pintadas	CAS	350	32	-	-	-	-	Pedraza	28					X
184	Real del Obispo	C	1.200	170	2	-	-	-	Tenerife	10					X
185	San Antonio	CAS	150	30	1	-	-	-	Tenerife	15	X				
186	Santa Inés	CAC	672	84	1	-	-	-	Tenerife	8			X		
187	San Luis	C	600	99	1	-	-	-	Tenerife	10			X		

MINSALUD - INFES - ASCOFAME
ESTUDIO SANITARIO DE COMU -
NIDADES RURALES
1.972

COMUNIDADES RURALES

META

No. DE COMUNIDADES POR MUNICIPIO	TIPO DE COMUNIDAD	No. DE HABITANTES	No. DE VIVIENDAS	No. DE ESCUELAS	No. VIVIENDAS SERVIDAS CON			CABECERA MUNICIPAL MAS CERCANA	DISTANCIA KMS	VIAS DE ACCESO					
					LUZ	ELECTRICA	ALCANTARILLADO			ACUEDUCTO	NOMBRE	C	F	CM	FL
1	2	3	4	5	6	7	8	9	10	11	12	13	14	15	16
<u>VILLAVICENCIO</u>															
1	Buenavista	V	252	40	2	-	-	40	Villavicencio	8	X				
2	La Concepción	IP	264	54	1	54	54	54	Villavicencio	20	X				
3	Rincón de Pompeya	IP	210	44	1	40	-	40	Villavicencio	28	X				
4	Santa María	V	120	11	1	-	-	-	Villavicencio	15	X				
5	Santa Rosa	IP	120	23	1	-	-	-	Villavicencio	17	X				
6	Servita	V	175	28	1	-	-	20	Villavicencio	11	X				
7	Vanguardia	V	900	120	1	-	-	*	Villavicencio	6	X				
<u>ACACIAS</u>															
8	Chichimene	V	160	18	1	-	-	-	Acacias	12	X				
9	Dinamarca	IP	350	77	1	30	-	57	Acacias	35	X				
10	Manzanares	IP	60	22	1	-	-	-	Villavicencio	60	X				
<u>CABUYARO</u>															
11	Cabuyaro	CM	1.500	250	1	200	-	180							
12	Barranca de Upía	IP	300	85	1	30	-	30	Cabuyaro	40	X				
<u>CASTILLA LA NUEVA</u>															
13	Castilla la Nueva	CM	1.800	200	1	100	150	90							

1	2	3	4	5	6	7	8	9	10	11	12	13	14	15	16
14	San Lorenzo	IP	230	35	1	-	-	-	Castilla	18	X				
15	<u>CUBARRAL</u>														
15	Cubarral	CM	1.440	240	2	84	100	150							
16	El Dorado	IF	468	58	1	-	-	58	Cubarral	10	X		X		
17	<u>CUMARAL</u>														
17	Guacavía	IF	339	60	3	-	*	50	Cumaral	2	X				
18	San Nicolás	IP	100	18	1	-	-	-	Restrepo	20	X				
19	Veracruz	IP	500	70	1	42	-	-	Cumaral	30	X				
	<u>EL CALVARIO</u>														
20	El Calvario	CM	500	77	2	20	20	40							
21	Monfort	IP	68	19	1	-	-	-	Villavicencio	25	X		X		
22	San Francisco	IP	175	22	1	22	22	22	El Calvario	20			X		
23	San Juanito	IP	450	63	2	70	-	70	El Calvario	25			X		
24	San Roque	V	103	15	1	-	-	-	*	*	*	*	*	*	*
25	Santa Elena	V	129	18	1	-	-	-	Villavicencio	18	X		X		
	<u>FUENTE DE ORO</u>														
26	Fuente de Oro	CM	2.400	400	1	150	90	80							
27	Puerto Aljure	IP	420	70	1	-	-	-	Fuente de Oro	20	X				
28	Puerto Limón	IP	420	70	2	50	-	50	Fuente de Oro	30	X		X	X	
29	Puerto Santander	IP	300	50	1	48	-	50	Fuente de Oro	25	X			X	
	<u>GRANADA</u>														
30	Canaguaro	IP	600	250	2	150	-	180	Granada	*	X				
31	Dos Quebradas	IP	150	27	1	-	-	-	Granada	32	X				
32	Lá Cal	IP	1.000	350	1	180	-	-	Granada	16	X				
33	La Playa	IP	600	72	1	35	-	-	Granada	6	X				X
34	Puerto Caldas	IP	2.000	*	1	70	-	47	Granada	15	X				
	<u>GUAMAL</u>														

1	2	3	4	5	6	7	8	9	10	11	12	13	14	15	16
<u>GUAMAL</u>															
35	Huanadea	IP	190	30	1	-	-	-	Guamal	8	X				
36	Orotoy	V	275	50	1	-	-	47	Guamal	10	X				
37	Pío XII	V	190	36	1	-	-	34	Guamal	5	X				
<u>PUERTO GAITAN</u>															
38	S. Pedro de Arimena	IP	234	31	1	23	-	31	Puerto Gaitán	67	X				
39	Pinas	IP	55	16	1	18	-	-	Puerto Gaitán	139	X				
<u>PUERTO LOPEZ</u>															
40	Cumarebito	IP	350	38	1	25	-	-	Puerto López	60	X				X
41	La Balsa	IP	150	25	1	-	-	-	Puerto López	10	X				
42	Laviva	IP	300	33	1	-	-	-	Puerto Gaitán	50	X				X
43	Pachaquero	IP	200	30	1	21	-	-	Puerto López	27	X				
44	Puerto Forfia	IP	400	65	1	45	-	-	Villavicencio	81	X				
45	Remolino	IP	1.000	200	1	150	-	200	Puerto López	50	X				
<u>PUERTO LLERAS</u>															
46	Puerto Rico	IP	960	160	1	50	-	-	Puerto Lleras	102	X				
<u>RESTREPO</u>															
47	Caney Alto	V	124	24	1	-	-	-	Restrepo	3	X				
<u>SAN CARLOS DE GUAROA</u>															
48	S. Carlos de Guaroa	CM	1.550	160	1	100	-	100							
49	Pajure	IP	190	32	1	-	-	-	Acacias	80	X				
50	Surimena	IP	80	12	1	-	-	-	S. Carlos de G.	68	X				
<u>SAN JUAN DE ARAMA</u>															
51	S. Juan de Arama	CM	2.000	400	3	100	-	100							
52	La Uribe	IP	250	50	2	-	-	-	Villavicencio	240					X

1	2	3	4	5	6	7	8	9	10	11	12	13	14	15	16
53	Mesetas	IP	800	130	1	-	-	-	S. Juan de Arama	26					X
<u>SAN MARTIN</u>															
54	El Meroy	IP	200	30	1	25	-	-	San Martfn	17	X				
55	Medellin del Ariari	IP	1.800	270	1	87	-	150	Granada	23	X				
56	Reforma	IP	350	40	1	-	-	35	San Martfn	9	X				
57	Rincón Bolívar	IP	90	15	1	-	-	-	Fuente de Oro	35	X			X	
58	San Isidro	IP	300	41	1	-	-	-	Cubarral	12	X			X	
<u>VISTA HERMOOSA</u>															
59	Macarena	IP	800	100	1	-	-	-	Vista Hermosa	100					X

MINISALUD - INPES - ASCOFAME
ESTUDIO SANITARIO DE COMU -
NIDADES RURALES
1972

COMUNIDADES RURALES

NARIÑO

No.	COMUNIDADES POR MUNICIPIO	TIPO DE COMUNIDAD	No. DE HABITANTES	No. DE VIVIENDAS	No. DE ESCUELAS	No. VIVIENDAS SERVIDAS CON			CABECERA MUNICIPAL MAS CERCANA	VIAS DE ACCESO					
						LUZ ELECTRICA	ALCANTARILLO	ACUEDUCTO		NOMBRE	DISTANCIA KMS	C	F	CM	FL
1	2	3	4	5	6	7	8	9	10	11	12	13	14	15	16
<u>PASTO</u>															
1	Anganoy	CAS	500	66	1	66	66	66	Pasto	2	X				
2	Aranda	CAS	480	68	1	60	-	-	Pasto	2	X				
3	Arrayanes	V	80	15	1	-	-	-	Pasto	27	X				
4	Aticance	CAS	325	53	2	-	-	23	Pasto	7	X				
5	Botanilla	CAS	367	60	1	43	-	56	Pasto	7	X				
6	Buesaquillo Centro	CAS	350	50	1	40	-	-	Pasto	4	X				
7	Buesaquillo Dos	V	490	75	1	-	-	-	Pasto	6	X				
8	Cabrera	CAS	420	60	2	-	-	-	Pasto	8	X				
9	Cujacal Uno	CAS	270	45	1	45	-	40	Pasto	5	X				
10	Cujacal Dos	CAS	350	60	-	50	-	50	Pasto	2	X				
11	Canchala	V	120	20	-	15	-	-	Pasto	1	X				
12	Casabuy	V	1.400	200	1	-	-	-	Pasto	23	X				
13	Catambuco	IP	2.286	387	2	262	70	238	Pasto	8	X				
14	Chachaguí	C	2.400	300	1	-	250	250	Pasto	25	X				
15	Chavez	V	106	18	-	-	-	-	Pasto	6	X				
16	Chorripelo	V	73	12	1	-	-	-	Pasto	15	X				
17	Chorrillo del Chachaguí	CAS	350	50	1	-	-	45	Pasto	30	X				
18	Cerotal	V	145	21	1	-	-	-	Pasto	34	X				
19	Cruz de Amarillo	V	70	15	1	-	-	-	Pasto	15	X				

1	2	3	4	5	6	7	8	9	10	11	12	13	14	15	16
20	Cuviján	CAS	200	30	1	-	-	-	Pasto	13	X				
21	Daza	V	144	24	1	-	-	-	Pasto	11	X				
22	Dolores	V	420	65	1	-	-	-	Pasto	6	X				
23	El Barbero	V	120	20	-	-	-	-	Pasto	9	X				
24	El Campanero	V	50	7	1	-	-	-	Pasto	16	X				
25	El Convento	V	210	30	1	-	-	-	Pasto	42	X				
26	El Encano	C	904	103	2	-	13	78	Pasto	23	X				
27	El Motilón	V	56	11	-	-	-	-	Pasto	23	X				
28	El Rosario	CAS	250	46	1	30	-	46	Pasto	1	X				
29	El Socorro (Cimarrones)	V	608	130	1	-	-	-	Pasto	30	X				
30	El Puerto	CAS	198	30	1	-	-	28	Pasto	26	X				
31	Gualmatán	CAS	725	120	1	-	-	82	Pasto	8	X				
32	Genoy	IP	508	97	1	-	-	-	Pasto	12	X				
33	Jamondino	CAS	268	42	1	-	-	42	Pasto	2	X				
34	Jongobito	CAS	1.300	140	1	60	-	94	Pasto	4	X				
35	Juanoy	V	250	40	-	40	-	30	Pasto	2	X				
36	Juradó	V	75	11	2	-	-	-	Pasto	25	X		X		
37	La Caldera	V	51	9	1	-	-	-	Pasto	25	X				
38	La Laguna	C	640	98	1	94	-	67	Pasto	12	X				
39	La Victoria	V	198	30	1	-	-	-	Pasto	14	X				
40	Las Cuadras	V	88	20	-	-	-	20	Pasto	9	X				
41	Las Iglesias	V	72	12	1	-	-	-	Pasto	32	X				
42	Las Alisales	CAS	338	48	2	-	-	-	Pasto	48	X				
43	Los Angeles	V	143	21	1	-	-	21	Pasto	25	X				
44	Mapachico Alto	V	90	12	-	-	-	-	Pasto	6	X				
45	Mapachico Bajo	V	121	20	2	-	-	20	Pasto	7	X				
46	Mocondino	CAS	170	26	1	20	-	-	Pasto	2	X				
47	Nariño	C	1.336	274	2	214	100	209	Pasto	18	X				
48	Obonuco	IP	2.260	350	2	300	-	237	Pasto	5	X				
49	Pallito Pamba	V	60	13	1	-	-	-	Pasto	15	X		X		
50	Pasirara	V	280	40	1	-	-	-	Pasto	34	X				
51	Puente Tabla (Sn Fco)	CAS	180	30	-	-	-	-	Pasto	7	X				
52	Puerres	V	53	9	-	-	-	-	Pasto	1	X				
53	Río Bobo	CAS	50	12	-	8	-	-	Pasto	22	X				
54	San Fernando	CAS	180	35	1	-	-	-	Pasto	7	X				
55	San José	V	105	16	-	-	-	-	Pasto	24	X				
56	Sánchez	V	175	25	1	-	-	-	Pasto	43	X				
57	Santa Bárbara	IP	259	38	1	32	-	-	Pasto	25	X				

1	2	3	4	5	6	7	8	9	10	11	12	13	14	15	16
58	Santa Clara	V	81	12	1	-	-	-	Pasto	28	X				
59	Santa Lucía	V	70	11	1	-	-	-	Pasto	59	X			X	
60	Santa Rosa	V	50	7	1	-	-	-	Pasto	29	X			X	
61	Tescual	CAS	245	40	1	30	-	-	Pasto	3	X				
<u>ALBAN</u>															
62	Campo Bello	V	130	20	2	20	-	-	San José	2	X				
63	El Socorro	V	240	40	1	-	-	-	San José	6	X		X		
64	El Tambo	V	180	30	1	-	-	-	San José	5	X		X		
65	La Vega	V	300	25	2	20	-	-	San José	8	X				
66	San Bernardo	IP	2.000	150	2	120	-	85	San José	8	X				
<u>ALDANA</u>															
67	Camperán	CAS	94	14	1	-	-	-	Guachucal	10	X		X		
68	Chorrillo	CAS	64	10	1	-	-	-	Aldana	3	X				
69	Pamba Rosa	V	207	45	-	-	-	-	Aldana	1	X				
<u>ANCUYA</u>															
70	Ancuya	CM	2.050	410	2	410	250	315							
71	Arada	V	350	48	1	-	-	61	Ancuyá	6				X	
72	Casa Vieja	V	144	22	1	-	-	-	Ancuyá	9	X			X	
73	Ceballos	V	62	10	1	-	-	-	Ancuyá	9	X			X	
74	Cocha Blanca	V	282	47	1	-	-	-	Ancuyá	4				X	
75	Cruz de Mayo	IP	600	60	1	-	-	-	Ancuyá	13				X	
76	El Ingenio	C	420	67	1	-	-	32	Ancuyá	4	X				
77	La Loma	C	1.227	225	1	-	-	153	Ancuyá	10	X			X	
78	Limonar	IP	270	45	1	-	-	31	Ancuyá	5	X				
79	Llano	V	350	50	-	-	-	50	Ancuyá	1	X				
80	Macascruz	IP	1.160	150	1	-	-	26	Ancuyá	15	X			X	
81	San Luis	V	240	52	1	-	-	25	Ancuyá	8	X			X	
82	Yanancha	C	382	61	1	-	-	-	Ancuyá	5	X				
<u>ARBOLEDA</u>															
83	Arboleda	CM	1.200	176	2	176	80	80							

1	2	3	4	5	6	7	8	9	10	11	12	13	14	15	16
84	Cárdenas	C	180	20	1	-	-	20	San José	10	X				
85	Cartago	IP	500	80	2	80	-	80	La Unión	6	X				
86	Empate	V	400	25	-	-	-	25	San José de A.	8	X				
87	La Capilla (Rosa Florida)	V	100	16	1	-	-	14	San José	9	X				
88	La Cocha	V	105	15	1	-	-	-	La Unión	23	X				
89	La Rinconada	V	54	9	1	-	-	-	Berruecos	6	X				
90	Olaya	IP	252	42	1	-	-	-	Berruecos	3	X		X		
<u>BARDACOAS</u>															
91	Altaquer	IP	1.000	89	1	60	-	57	Barbacoas	68	X				
92	Buenavista	IP	180	26	1	20	-	-	Barbacoas	28	X				
93	Chalalbí	V	180	30	1	-	-	-	Barbacoas	-			X	X	
94	Coscorrón	V	80	14	1	-	-	-	Barbacoas	-			X	X	
95	Diviso	C	385	55	1	-	-	-	Barbacoas	66	X				
96	Guinulté	C	84	14	1	-	-	-	Barbacoas	40					X
97	Junín	IP	160	24	1	-	-	-	Barbacoas	54	X				
98	Las Cruces	C	100	17	1	-	-	-	Barbacoas	23	X				
99	Los Brazos	IP	134	24	1	-	-	-	Barbacoas	-			X	X	
100	Mongón	IP	221	34	2	30	-	30	Barbacoas	20					X
101	Nambí	IP	111	17	1	-	-	-	Barbacoas	-					X
102	Pambaná	IP	195	34	1	-	-	-	Barbacoas	-					X
103	San Juan Palacios	IP	279	42	1	-	-	-	Barbacoas	-			X	X	
104	Terainoe	V	150	28	1	-	-	-	Barbacoas	10					X
105	Tinajillas	IP	52	8	1	-	-	-	Barbacoas	16	X				
<u>BUESACO</u>															
106	Alta Clara	V	462	66	1	-	-	-	Buesaco	30	X				X
107	Juanambú	V	200	35	1	-	-	-	El Tablón	15	X				
108	Pajajoy	V	420	70	1	-	-	-	Buesaco	5	X				
109	Palasinoy	CAS	350	60	1	-	-	-	El Tablón	25	X				X
110	Rosal del Monte	IP	800	100	2	-	-	144	Buesaco	21	X				
111	San Antonio	C	240	30	1	-	-	30	Pasto	45	X				
112	San Ignacio	IP	80	20	1	-	-	-	Buesaco	14	X				X
113	Santa Fé	C	228	38	1	-	-	-	El Tablón	20	X				X
114	Santamaría	IP	240	40	1	-	-	31	Buesaco	11	X				

1	2	3	4	5	6	7	8	9	10	11	12	13	14	15	16
115	Veracruz	CAS	240	30	1	-	-	-	Buesaco	4	X				
116	Villamoreno	C	680	35	1	-	-	66	Buesaco	12	X				
<u>COLON</u>															
117	El Bordo	V	146	22	1	-	-	-	Colón	4			X		
118	Guaitarilla	CAS	78	15	1	-	-	-	Colón	2	X				
119	La Plata	IP	60	11	1	-	-	-	*	*	*	*	*	*	*
120	Palacios	V	60	8	-	-	-	-	*	*	*	*	*	*	*
121	San Carlos	V	70	11	1	-	-	-	*	*	*	*	*	*	*
122	Santa Rosa	IP	400	60	2	-	-	29	Colón	13	X				
123	Villanueva	IP	595	85	2	51	20	66	San Pablo	12	X				
<u>CONSACA</u>															
124	Consaca	CM	2.250	315	4	200	215	240							
125	Alfonso López	C	500	50	1	-	-	25	Consacá	5	X				
126	Bomboná	IP	1.500	130	2	-	113	113	Consacá	4			X		
127	Cajabamba	V	120	22	-	-	-	-	Consacá	2			X		
128	El Campamento	V	600	46	-	-	-	46	Consacá	5	X		X		
129	El Guabo	V	420	70	1	-	-	-	Sandoná	6	X		X		
130	La Aguada	V	250	28	-	-	-	-	Consacá	5	X				
131	Olaya Herrera	C	620	95	1	-	-	70	Sandoná	7	X				
132	Palta Pamba	V	450	65	2	-	-	-	Consacá	3	X				
133	S José del Salado	V	385	67	1	-	-	40	Sandoná	11	X				
134	Veracruz	V	600	95	1	-	-	90	Consacá	3	X				
<u>CONTADERO</u>															
135	Aldea de María	C	336	48	2	-	-	40	Contadero	5	X				
136	La Josefina	CAS	91	13	1	-	-	-	Contadero	13			X		
137	Santo Domingo	V	120	20	1	-	-	6	Gualmactes	3	X				
<u>CORDOBA</u>															
138	Los Arrayanes	IP	500	71	1	71	-	-	Córdoba	3			X		
139	Payán	IP	200	20	1	-	-	-	Córdoba	5			X		
140	Pueblo Bajo	CAS	175	25	-	-	-	-	Córdoba	1			X		

1	2	3	4	5	6	7	8	9	10	11	12	13	14	15	16
141	Santander	CAS	380	50	1	-	-	-	Córdoba	5			X		
<u>GUASPUD</u>															
142	El Carchí	V	104	16	1	-	-	-	Guaspud	7				X	
143	Macas	IP	126	20	1	-	-	-	Aldana	5	X				
<u>CUMBAL</u>															
144	Chiles	IP	520	79	2	-	-	42	Cumbal	18	X				
145	Mayesquer	IP	95	15	1	-	-	-	Cumbal	40	X			X	
146	Nazate	V	165	25	1	-	-	-	Cumbal	17	X				
147	Panán	IP	873	135	2	-	-	80	Cumbal	10	X				
148	Pueblo Viejo	CAS	600	158	2	35	-	26	Cumbal	1	X				
149	Tasma (Machines)	V	76	14	1	-	-	-	Cumbal	2				X	
<u>CUMBITARA</u>															
150	Cumbitara	CM	1.500	250	3	50	-	160							
151	Damasco	C	165	30	1	-	-	-	Cumbitara	21				X	
152	Pizanda	C	300	100	2	-	-	-	Cumbitara	25				X	
153	Sidón	IP	110	26	1	-	-	-	Cumbitara	32				X	
<u>EL CHARCO (ISCUANDE)</u>															
154	Bahía Mulatos	C	250	30	1	-	-	-	El Charco	4					X
155	La Vigía	IP	1.500	85	2	-	-	-	El Charco	80					X
<u>EL ROSARIO</u>															
156	Altamira	IP	289	46	2	-	-	-	El Rosario	25				X	
157	El Badó	V	65	15	1	-	-	-	El Rosario	10				X	
158	El Cerro	CAS	70	12	1	-	-	-	*	*	*	*	*	*	*
159	El Ejido	CAS	75	18	1	-	-	-	*	*	*	*	*	*	*
160	El Palmar	IP	400	100	1	-	-	90	El Rosario	35				X	
161	Esmeraldas	IP	360	60	2	-	-	-	El Rosario	15				X	
162	La Guaca	V	50	20	1	-	-	-	El Rosario	8				X	
163	La Sierra	IP	258	47	2	-	-	47	El Rosario	15				X	

1	2	3	4	5	6	7	8	9	10	11	12	13	14	15	16
164	Las Delicias	IP	240	40	2	-	-	-	El Rosario	35			X		
165	Leiva	IP	700	120	4	-	-	112	El Rosario	25			X		
166	Madrigal	IP	280	50	1	-	-	-	*	*	*	*	*	*	*
167	Policarpa	IP	1.050	250	2	-	-	215	El Tambo	52	X		X		
168	Restrepo	V	68	20	1	-	-	-	*	*	*	*	*	*	*
169	S José de la Montaña	V	180	25	1	-	-	-	El Rosario	12			X		
170	San Roque	CAS	85	30	1	-	-	-	*	*	*	*	*	*	*
171	Santa Isabel	V	160	18	1	-	-	-	El Rosario	20			X		
172	Sta Rosa del Rincón	C	500	50	2	-	-	-	El Rosario	12			X		

EL TABLON

173	El Tablón	CM	738	123	2	-	-	79							
174	Aponte	IP	480	80	2	-	-	-	El Tablón	20	X		X		
175	Fátima	V	192	32	1	-	-	-	El Tablón	18	X				
176	La Cueva	IP	366	61	1	-	-	53	El Tablón	7	X				
177	La Victoria	CAS	144	24	-	-	-	-	El Tablón	4			X		
178	Las Mesas	IP	666	111	2	85	-	73	El Tablón	18	X		X		
179	Pompeya	CAS	84	14	1	-	-	-	El Tablón	60	X		X		

EL TAMBO

180	Chagraurco	V	350	70	1	-	-	-	*	*	*	*	*	*	*
181	Chuza	V	600	150	1	-	-	-	El Tambo	7	X				
182	El Capulí	V	384	64	1	-	-	-	El Tambo	8	X				
183	El Peñol	IP	2.000	110	2	100	100	100	El Tambo	13	X				
184	El Peñol Viejo	CAS	150	50	1	-	-	-	El Tambo	4			X		
185	Llano Largo	V	400	50	1	-	-	-	El Tambo	3	X		X		
186	Potrerrillo	V	1.200	113	1	-	-	-	El Tambo	27	X		X		
187	Ricaurte	V	500	100	2	-	-	-	*	*	*	*	*	*	*
188	San Francisco	IP	800	80	2	-	-	-	El Tambo	14	X				
189	San Pablo	V	170	45	1	-	-	-	El Tambo	16	X				
190	San Pedro	V	130	20	1	-	-	-	El Tambo	18	X				
191	Tanguana	V	170	25	1	-	-	-	El Tambo	5	X				
192	Trojayaco	V	200	80	-	-	-	-	El Tambo	4			X		

FUNES

193	Funes	CM	300	216	3	-	39	203							
-----	-------	----	-----	-----	---	---	----	-----	--	--	--	--	--	--	--

1	2	3	4	5	6	7	8	9	10	11	12	13	14	15	16
194	Chapal	C	1.300	102	2	-	-	25	Funes	13	X				
195	Chitarral	V	400	70	1	-	-	50	Funes	15	X				
196	El Totoral	V	240	40	1	-	-	-	Funes	2			X		
197	Guapuscal	IP	1.000	220	1	-	-	70	Funes	10			X		
198	La Mesa	V	300	35	1	-	-	-	Funes	10	X				
199	La Vega	V	180	30	1	-	-	-	Funes	7			X		
200	Loma de Delgados	V	180	30	1	-	-	-	Funes	10			X		
201	S Miguel de Tellez	V	240	40	2	-	-	-	Funes	9			X		
202	Sucumbios	V	300	50	1	-	-	-	Funes	10	X		X		
<u>GUACHUCAL</u>															
203	Colimba	IP	342	57	2	-	-	-	Guachucal	7	X				
204	Chillanquer	IP	88	14	1	-	-	-	Guachucal	11			X		
205	Muellamues	IP	480	80	2	-	-	24	Guachucal	5	X				
<u>GUAITARILLA</u>															
206	Ahumada	IP	250	50	2	-	-	-	Guaitarilla	8	X				
207	Alex 1	IP	350	30	-	-	-	-	Guaitarilla	18			X		
208	Alex 2	V	90	15	1	-	-	-	Guaitarilla	19			X		
209	Buenos Aires	IP	120	20	1	16	-	-	Guaitarilla	5	X				
210	Cabuyos	V	196	28	1	-	-	-	Guaitarilla	5			X		
211	El Cid	V	210	35	1	-	-	23	Guaitarilla	15	X		X		
212	Girardot	C	180	15	1	-	-	-	Guaitarilla	5	X		X		
213	Guavamues	CAS	120	22	-	-	-	-	Guaitarilla	5	X		X		
214	La Esperanza	IP	300	38	1	-	-	-	Guaitarilla	4	X				
215	La Victoria	IP	102	17	1	-	-	-	Guaitarilla	15	X		X		
216	La Victoria(2o Núcleo)	IP	60	10	-	-	-	-	Guaitarilla	15	X		X		
217	Motilón A Esquinas	V	280	40	1	-	-	-	Guaitarilla	3	X				
218	San Alejandro	V	105	15	1	-	-	-	Guaitarilla	11			X		
219	San Germán Alto	CAS	150	19	1	-	-	-	Guaitarilla	3	X				
220	San Germán Bajo	CAS	140	28	-	-	-	-	Guaitarilla	1			X		
221	Yunguita	V	80	15	1	-	-	-	Guaitarilla	14			X		
<u>GUALMATAN</u>															
222	Charandó	CAS	130	18	1	-	-	-	Gualmatán	10	X				

1	2	3	4	5	6	7	8	9	10	11	12	13	14	15	16
223	Cuatis	CAS	560	80	2	-	-	80	Gualmatán	6	X				
224	San Antonio	CAS	55	13	1	-	-	-	Gualmatán	5	X		X		
<u>ILES</u>															
225	Bolívar	CAS	210	31	1	-	-	-	Iles	2				X	
226	San Francisco	IP	180	20	1	-	-	-	Iles	7	X				
<u>IMUES</u>															
227	Cuarchud	V	104	19	1	-	-	27	Imués	4	X			X	
228	Pedregal	V	500	40	1	-	-	-	Imués	8	X				
229	Filecuán 1	IP	360	60	1	-	-	58	Imués	13	X				
230	Portachuelos	V	90	15	-	-	-	-	Guaitarilla	6				X	
231	San Buenaventura	V	203	29	1	-	-	-	Guaitarilla	6				X	
232	San Isidro	C	240	30	1	-	-	-	Guaitarilla	6	X				
233	Santa Ana	C	500	100	2	60	22	45	Imués	11	X				
234	Filecuán 2	C	90	15	-	-	-	15	Imués	12	X				
<u>IPIALES</u>															
235	Chires Bajo	CAS	143	25	1	-	-	-	Pupiales	50				X	
236	Chires Centro	CAS	132	25	1	-	-	-	Pupiales	8				X	
237	La Victoria	IP	1.300	134	2	-	-	82	Ipiiales	37	X				
238	Las Cruces	CAS	274	49	1	31	-	-	Ipiiales	5	X				
239	Las Lajas	IP	182	71	1	30	29	29	Ipiiales	7	X				
240	San Juan	IP	700	110	2	-	-	80	Contadero	4	X				
241	Yaramal	IP	141	28	1	-	-	-	Ipiiales	12	X				
242	Zaguarán	CAS	122	21	1	-	-	-	Ipiiales	4	X				
243	Zuras	V	455	65	2	-	-	-	Ipiiales	16	X			X	
<u>LA CRUZ</u>															
244	Alto Ledesma	V	104	14	1	-	-	-	La Cruz	6				X	
245	Alto Mayo	C	58	9	-	-	-	-	La Cruz	1	X				
246	Aradas	V	56	9	1	-	-	-	La Cruz	3				X	
247	Belén	IP	2.400	230	2	183	170	170	La Cruz	25	X				

1	2	3	4	5	6	7	8	9	10	11	12	13	14	15	16
248	Cabuyales	V	500	80	1	20		30	La Cruz	10	X				
249	Cofradía	V	170	20	1	-	-	-	La Cruz	4	X				
250	Escandoy	V	300	36	1	-	-	-	La Cruz	5			X		
251	Juan López	V	200	30	1	-	-	-	La Cruz	3			X		
252	La Cañada	V	280	35	1	-	-	-	La Cruz	6	X		X		
253	La Estancia	V	900	140	2	-	-	-	La Cruz	3	X				
254	La Loma	V	53	7	1	-	-	-	La Cruz	2			X		
255	Llano Grande	V	58	9	-	-	-	-	La Cruz	1	X				
256	Plazuela	V	56	7	1	-	-	-	La Cruz	15	X				
257	San Gerardo	IP	400	60	2	-	-	-	La Cruz	15			X		
258	Tajumbina	IP	200	60	2	-	-	90	La Cruz	12	X				

LA FLORIDA

259	Bellavista	V	74	25	1	-	-	22	La Florida	1	X		X		
260	Cacique	V	720	120	1	-	-	-	La Florida	5	X				
261	El Barranco	V	440	70	1	-	-	-	La Florida	4	X				
262	El Maco	V	120	19	-	-	-	-	La Florida	7	X				
263	El Rodeo	V	200	23	2	-	-	-	La Florida	5	X				
264	Las Plazuelas	V	78	13	1	-	-	-	La Florida	7			X		
265	Matituy	IP	350	70	2	-	-	55	El Tambo	25	X				
266	Panchido	CAS	78	13	-	-	-	-	La Florida	3	X				
267	Sta Cruz de Robles	IP	458	70	2	-	-	60	La Florida	10	X				
268	Tunja Grande	IP	500	60	2	-	-	40	La Florida	26	X				

LA UNION

269	Alpujarra	V	300	40	1	-	-	30	La Unión	4	X				
270	Betulia	V	78	12	-	-	-	-	La Unión	2	X				
271	Buenos Aires	V	117	18	1	-	-	-	La Unión	4	X				
272	Chilchil	V	184	23	1	-	-	-	La Unión	5	X		X		
273	Contadero	V	80	10	1	-	-	-	La Unión	8	X				
274	Cusillo Alto	IP	100	10	1	-	-	-	La Unión	12	X		X		
275	El Sauce	V	97	15	2	-	-	30	La Unión	30	X				
276	Miguerones	V	100	10	1	-	-	-	La Unión	12	X				
277	La Caldera	IP	300	40	2	34	-	30	La Unión	6	X				
278	La Playa	V	209	27	1	-	-	23	La Unión	7	X				
279	La Pradera	V	400	80	1	20	-	35	La Unión	3	X				

1	2	3	4	5	6	7	8	9	10	11	12	13	14	15	16
280	Ojo de Agua	V	260	40	1	-	-	-	La Unión	3					X
281	Olivos	V	65	9	1	-	-	-	La Unión	18	X				
282	Palo Verde	V	200	42	1	-	-	20	La Unión	12	X			X	
283	Peña Blanca	V	163	25	1	-	-	-	La Unión	4	X				
284	Quiros	IP	140	20	2	-	-	35	La Unión	7	X				
285	Reyes	V	136	21	1	-	-	-	La Unión	2					X
286	Santander	IP	240	40	1	40	-	-	La Unión	16	X				
<u>LINARES</u>															
287	Linares	CM	996	275	2	281	176	156							
288	San Francisco	IP	650	100	2	-	-	60	Linares	2	X				
289	Tabiles	C	840	140	2	-	-	62	Linares	16	X				
290	Tambillo de Bravos	IP	1.860	310	3	-	-	250	Linares	13	X				X
<u>LOS ANDES</u>															
291	Los Andes	CM	2.490	356	3	-	-	228							
292	La Loma	CAS	54	9	1	-	-	-	Sotomayor	5	X				
293	La Llanada	IP	1.050	155	2	65	-	-	Sotomayor	12	X				
294	Vergel	IP	325	52	2	-	-	-	Sotomayor	34	X				X
<u>MAGUI</u>															
295	Maguf	CM	700	120	3	100	-	-							
296	Bolívar	C	250	25	1	-	-	-	Maguf	150					X
297	Nansalví	IP	250	30	1	-	-	-	Maguf	40					X
298	Piragua	V	60	9	1	-	-	-	Maguf	70					X
299	San Luis	IP	200	20	1	-	-	-	Maguf	50					X
<u>MALLAMA</u>															
300	Mallama	CM	2.000	68	2	-	61	68							
301	Chucunes	IP	1.500	140	2	-	-	60	Ricaurte	4	X				
302	San Miguel	C	500	65	2	-	-	59	Ricaurte	8	X				
<u>MOSQUERA</u>															
303	Mosquera	CM	1.000	179	3	170	-	-							

1	2	3	4	5	6	7	8	9	10	11	12	13	14	15	16
304	Candelaria	C	230	33	2	-	-	-	Mosquera	44					X
305	El Firme de los Ci- fuentes	CAS	160	21	1	-	-	-	Mosquera	2					X
306	Herradura	C	200	27	1	-	-	-	Mosquera	42					X
307	La Prieta	V	90	15	1	-	-	-	Mosquera	46					X
308	Merizalde	C	180	25	1	22	-	-	Mosquera	33					X
309	Playa Nueva	CAS	60	10	1	-	-	-	Mosquera	3					X
310	Satinga (Bocas de)	CAS	900	130	3	25	-	-	Mosquera	30					X
<u>OSPINA</u>															
311	Ospina	CM	1.610	230	2	200	-	166							
312	Gavilanes	V	420	60	-	-	-	-	Ospina	7	X				
313	Mercedes	V	210	30	1	-	-	-	Ospina	3	X				
314	Moreno	C	147	21	1	-	-	-	Ospina	5	X				
315	San Miguel	V	90	15	1	-	-	-	Ospina	6				X	
316	San Isidro	C	250	31	2	-	-	-	Ospina	5				X	
<u>PUERRES</u>															
317	El Llano	CAS	250	40	1	-	-	-	Puerres	2	X				
318	El Paramo	IP	200	30	2	-	-	-	Puerres	4	X				
319	Maicera	V	1.000	100	2	-	-	-	Puerres	4	X				
320	Monopamba	IP	300	30	1	-	-	-	Puerres	4	X				
321	San Mateo	C	800	150	2	-	-	-	Puerres	7	X				
<u>PUPIALES</u>															
322	Cañafria	CAS	126	18	1	-	-	-	Pupiales	17	X				
323	José María Hernández	IP	582	97	2	-	-	87	Pupiales	8	X				
324	Piacum	CAS	127	26	1	-	-	-	Pupiales	10				X	
325	San Marcos	CAS	86	17	1	-	-	-	Pupiales	11	X			X	
<u>RICAUURTE</u>															
326	Ricaurte	CM	2.300	500	2	500	200	460							
327	Ospina Pérez	IP	400	52	1	-	-	-	Ricaurte	6	X				
328	San Isidro	C	500	58	1	-	-	-	Ricaurte	4	X				

1	2	3	4	5	6	7	8	9	10	11	12	13	14	15	16
---	---	---	---	---	---	---	---	---	----	----	----	----	----	----	----

ROBERTO PAYAN

329	Roberto Payán (Sn José)	CM	500	100	2	90	-	-							
330	Chafalote	V	200	40	1	-	-	-	San José	2					X
331	Fátima	C	100	12	1	-	-	-	San José	60					X
332	Gómez Juradó	C	150	25	-	-	-	-	San José	85					X
333	Laguna Pirí	V	84	12	1	-	-	-	San José	30					X
334	Peñón	C	150	50	1	-	-	-	San José	90					X
335	San Antonio	IP	500	110	1	-	-	-	San José	20					X
336	Trinidad (Chimbuza las Mercedes)	C	200	23	1	-	-	-	San José	50					X

SAMANIEGO

337	Bolívar	IP	225	39	2	-	-	-	Sotomayor	17	X				
338	Carrizal	IP	90	16	1	-	-	-	Samaniego	28					X
339	Cartagena	CAS	210	35	1	-	-	-	Samaniego	4	X				
340	Doña Ana	V	200	32	1	-	-	-	Samaniego	6	X				X
341	Decio	IP	104	26	1	-	-	-	Samaniego	43	X				X
342	El Llano	V	60	10	2	-	-	-	Samaniego	20	X				X
343	El Sa'ado	CAS	120	26	3	-	-	-	Samaniego	5	X				X
344	La Laguna	V	65	12	4	-	-	-	Samaniego	5	X				X
345	La Mesa	CAS	99	20	1	-	-	20	Samaniego	5	X				X
346	Maranguay	CAS	55	9	2	-	-	-	Samaniego	20	X				X
347	Motilón	CAS	110	20	2	-	-	-	Samaniego	8	X				X
348	Puerchas	CAS	200	40	2	-	-	-	Samaniego	3	X				
349	Sacampues	CAS	170	30	2	-	-	-	Sotomayor	23	X				X
350	San Juan	V	57	9	-	-	-	-	Samaniego	25	X				
351	Tanama	C	100	20	1	-	-	-	Samaniego	8	X				
352	Turupamba	CAS	300	60	1	-	-	-	Samaniego	3	X				X
353	Yunquilla	CAS	120	23	2	-	-	-	Samaniego	4	X				

SANDONA

354	Bohorquez	V	140	27	-	-	-	27	Sandoná	6	X				
355	Bolívar	IP	440	95	1	-	-	-	Sandoná	5	X				
356	El Ingenio	IP	900	130	2	140	-	127	Sandoná	5	X				
357	El Vergel	V	180	25	1	-	-	-	Sandoná	6	X				

1	2	3	4	5	6	7	8	9	10	11	12	13	14	15	16
---	---	---	---	---	---	---	---	---	----	----	----	----	----	----	----

ROBERTO PAYAN

329	Roberto Payán (Sn José)	CM	500	100	2	90	-	-							
330	Chafalote	V	200	40	1	-	-	-	San José	2					X
331	Fátima	C	106	12	1	-	-	-	San José	60					X
332	Gómez Juradó	C	150	25	-	-	-	-	San José	85					X
333	Laguna Pirí	V	84	12	1	-	-	-	San José	30					X
334	Peñón	C	150	50	1	-	-	-	San José	90					X
335	San Antonio	IP	500	110	1	-	-	-	San José	20					X
336	Trinidad (Chimbuza las Mercedes)	C	200	23	1	-	-	-	San José	50					X

SAMANIEGO

337	Bolívar	IP	225	39	2	-	-	-	Sotomayor	17	X				
338	Carrizal	IP	90	16	1	-	-	-	Samaniego	28					X
339	Cartagena	CAS	210	35	1	-	-	-	Samaniego	4	X				
340	Doña Ana	V	200	32	1	-	-	-	Samaniego	6	X				X
341	Decio	IP	104	26	1	-	-	-	Samaniego	43	X				X
342	El Llano	V	60	10	2	-	-	-	Samaniego	20	X				X
343	El Sa'ado	CAS	120	26	3	-	-	-	Samaniego	5	X				X
344	La Laguna	V	65	12	4	-	-	-	Samaniego	5	X				X
345	La Mesa	CAS	99	20	1	-	-	20	Samaniego	5	X				X
346	Maranguay	CAS	55	9	2	-	-	-	Samaniego	20	X				X
347	Motilón	CAS	110	20	2	-	-	-	Samaniego	8	X				X
348	Puerchas	CAS	200	40	2	-	-	-	Samaniego	3	X				
349	Sacampues	CAS	170	30	2	-	-	-	Sotomayor	23	X				X
350	San Juan	V	57	9	-	-	-	-	Samaniego	25	X				
351	Tanama	C	100	20	1	-	-	-	Samaniego	8	X				
352	Turupamba	CAS	300	60	1	-	-	-	Samaniego	3	X				X
353	Yunquilla	CAS	120	23	2	-	-	-	Samaniego	4	X				

SANDONA

354	Bohorquez	V	140	27	-	-	-	27	Sandoná	6	X				
355	Bolívar	IP	440	95	1	-	-	-	Sandoná	5	X				
356	El Ingenio	IP	900	130	2	140	-	127	Sandoná	5	X				
357	El Vergel	V	180	25	1	-	-	-	Sandoná	6	X				

1	2	3	4	5	6	7	8	9	10	11	12	13	14	15	16
358	Paraguay	V	180	29	1	-	-	-	Sandoná	8	X				
359	San Bernardo	IP	350	60	1	-	-	-	Sandoná	4	X				
360	San Gabriel	V	135	21	1	-	-	-	Sandoná	1	X				
361	San Isidro	V	340	52	1	-	-	-	Sandoná	4	X				
362	San Miguel	V	900	150	1	50	-	25	Sandoná	3	X				
363	Santa Bárbara	C	1.030	120	2	-	-	-	La Florida	7	X				
364	Santa Rosa	C	320	50	2	-	-	-	Sandoná	12	X				
<u>SAN LORENZO</u>															
365	El Carmen	IP	300	50	2	-	20	48	La Unión	12	X				
366	San Clemente	V	120	20	1	-	-	-	La Unión	13	X				
367	San Vicente	CAS	190	27	-	-	-	27	La Unión	13	X				
368	Santa Cecilia	C	1.200	200	2	-	-	55	La Unión	22	X				
369	Santa Ros	IP	180	30	1	-	-	-	Berruecos	15	X		X		
<u>SAN PABLO</u>															
370	Bateros	V	59	8	1	-	-	-	San Pablo	4				X	
371	Bellavista	IP	56	9	1	-	-	-	San Pablo	12	X			X	
372	Briceño	IP	690	113	2	78	108	93	San Pablo	11	X				
373	Derrumbes	V	155	37	1	-	-	-	San Pablo	4	X			X	
374	El Alto No. 1	IP	53	8	1	-	-	-	San Pablo	6	X				
375	El Alto No. 2	IP	52	7	1	-	-	-	San Pablo	7	X			X	
376	El Chical	V	476	97	2	51	-	26	San Pablo	4	X				
377	Elvira	C	53	8	1	*	-	-	San Pablo	1	X				
378	Francia	V	56	10	1	-	-	-	San Pablo	7	X			X	
379	La Cañada	V	450	78	2	50	-	62	San Pablo	3	X				
380	La Chorrera	V	120	18	1	-	-	-	San Pablo	4	X				
381	La Playa	V	73	12	-	12	-	-	San Pablo	1	X				
382	Las Juntas	V	182	37	1	-	-	-	San Pablo	2	X			X	
383	Los Llanos	V	190	30	1	-	-	-	San Pablo	4	X				
384	Ramal	V	106	16	1	-	-	-	San Pablo	9	X			X	
385	Yunguillas	V	203	32	2	20	-	-	San Pablo	4	X			X	
<u>SANTA BARBARA</u>															
386	Santa Bárbara	CM	950	100	3	50	-	-							

1	2	3	4	5	6	7	8	9	10	11	12	13	14	15	16
387	El Bajo	V	70	21	1	-	-	-	Santa Bárbara	30					X
388	Pacífico(La Encenada)	C	650	111	1	-	-	-	Santa Bárbara	50					X
389	Vuelta Larga	C	180	20	2	-	-	-	Santa Bárbara	40					X
<u>SANTA CRUZ</u>															
390	Santa Cruz	CM	930	160	1	160	50	140							
391	Balalaika	IP	60	10	1	-	-	-	Santa Cruz	8	X				
392	El Edén	IP	150	15	1	-	-	-	Santa Cruz	50				X	
393	El Sande	IP	117	15	1	-	-	-	Santa Cruz	60				X	
394	Madroño	V	74	12	1	-	-	-	Samaniego	40				X	
395	Manchag	IP	300	42	2	-	-	32	Santa Cruz	10				X	
396	Piarama	CAS	88	15	1	-	-	-	Santa Cruz	15	X			X	
397	Santa Rosa	IP	300	50	2	-	-	-	Samaniego	8	X				
<u>SAPUYES</u>															
398	Sapuyes	CM	870	387	2	387	-	387							
399	El Espino	IP	900	150	2	107	-	150	Sapuyes	13	X				
400	Floresta	V	120	38	1	-	-	-	Sapuyes	6	X				
401	Malaber	C	350	50	1	-	-	-	Sapuyes	2	X				
402	Panamal	CAS	400	40	1	-	-	-	Guachucal	14	X				
403	Uribe	IP	200	30	1	25	-	25	Sapuyes	6	X				
<u>TAMIMANGO</u>															
404	Alto de Diego	V	120	25	1	-	-	-	Tamimango	5	X				X
405	Bellavista	V	140	31	1	-	-	-	Tamimango	1	X				X
406	Charguayaco	V	180	24	1	-	-	-	Tamimango	20					X
407	Chilcal	V	80	20	1	-	-	-	Tamimango	6					X
408	Concordia I	V	600	80	1	-	-	-	Tamimango	7	X				X
409	Concordia II	V	380	46	1	-	-	-	Tamimango	10	X				X
410	Corneta	CAS	203	31	1	-	-	-	Tamimango	16					X
411	Curíaco	V	500	80	2	-	-	-	Tamimango	6	X				X
412	El Salado	V	250	25	1	-	-	-	Tamimango	10					X
413	Granada	C	2.000	*	2	-	-	80	Tamimango	16	X				X
414	Hueco	V	380	58	1	-	-	-	Tamimango	16	X				X
415	Majuando	V	300	36	1	-	-	-	Tamimango	13	X				X

1	2	3	4	5	6	7	8	9	10	11	12	13	14	15	16
416	Manzano	CAS	1.500	500	1	-	-	-	Tamimango	18	X		X		
417	Paraso	V	800	103	2	-	-	-	Tamimango	6	X				
418	Tablón	C	500	90	1	-	-	23	Tamimango	13	X				
419	Tamimanguito	V	400	86	1	-	-	-	Tamimango	8			X		
420	Turumbambilla	V	500	30	1	-	-	-	Tamimango	5	X				
<u>TANGUA</u>															
421	Cebadal	V	900	140	2	-	-	56	Tangua	4	X				
422	La Cocha	V	180	30	1	-	-	-	Pasto	38	X				
423	Paramillo	V	81	13	1	-	-	-	Tangua	6	X		X		
424	San Francisco	V	500	83	2	-	-	-	Tangua	8	X				
425	San Rafael	V	250	35	-	-	-	-	Consaca	10	X		X		
426	San Vicente	V	400	64	1	-	-	-	Tangua	7	X				
427	Santander	V	330	63	1	-	-	56	Pasto	35	X				
428	Tupialguer Alto	CAS	152	25	2	-	-	-	Tangua	16	X		X		
<u>TUMACO</u>															
429	Almirante Padilla	C	500	65	1	22	-	-	Tumaco	30	X				
430	Bellavista	IP	300	45	1	40	-	-	Tumaco	60				X	
431	Boca Grande	IP	600	120	2	-	-	-	Tumaco	20				X	
432	Bocana Nueva	CAS	172	32	1	-	-	-	Tumaco	133				X	
433	Bucheli	C	148	35	1	-	-	-	Tumaco	13	X				
434	Cabo Manglares	C	350	40	1	35	-	-	Tumaco	140				X	
435	Cacagual	C	220	40	1	-	-	-	Tumaco	50				X	
436	Candelilla	IP	650	145	2	50	-	65	Tumaco	50	X				
437	Caunapf(S.José de Caunapf)	C	1.162	69	1	-	-	-	Tumaco	56	X				
438	Chajal	IP	1.000	200	2	-	-	-	Tumaco	4				X	
439	Chapilar	CAS	300	50	1	-	-	-	Tumaco	53				X	
440	Chilvi	C	165	40	1	21	-	-	Tumaco	20	X				
441	Congal Betulia	C	270	120	2	37	-	-	Tumaco	70				X	
442	Cuarasanga	C	200	33	1	33	-	-	Tumaco	180				X	
443	El Bajito	IP	150	30	1	30	-	-	Tumaco	5				X	
444	El Carmen	CAS	450	45	1	-	-	40	Tumaco	36	X				
445	El Descolgadero	C	70	12	1	-	-	-	Tumaco	23	X		X		
446	Girardot	CAS	136	27	1	-	-	-	Tumaco	60	X		X	X	

1	2	3	4	5	6	7	8	9	10	11	12	13	14	15	16
447	Guabal	C	250	30	1	-	-	-	Tumaco	60					X
448	Guachal	V	200	48	1	-	-	-	Tumaco	40	X		X		X
449	Gualtal	CAS	200	21	1	-	-	-	*	*	*	*	*	*	*
450	Guayacanes	C	196	42	1	20	-	-	Tumaco	25	X				
451	Isla Grande	CAS	210	50	1	-	-	-	Tumaco	20					X
452	Juan Domingo	CAS	220	32	-	-	-	39	Tumaco	37	X				
453	La Guayacana	IP	700	100	2	78	-	-	Tumaco	70	X				
454	La Pampa (Isla Grande)	C	72	12	-	-	-	-	Tumaco	50					X
455	La Playa	CAS	190	39	-	-	-	-	Tumaco	43					X
456	La Sirena	CAS	90	35	1	-	-	-	Tumaco	160					X
457	Lagartera	CAS	200	40	1	-	-	-	Tumaco	90					X
458	Las Juntas	C	200	32	1	32	-	-	Tumaco	65					X
459	Llorente	IP	2.200	153	4	60	-	-	Tumaco	66	X				
460	Nereté	C	180	22	1	-	-	-	Tumaco	12					X
461	Pacífico (La Barca)	C	120	30	-	-	-	-	Tumaco	128					X
462	Palambi	C	650	100	2	-	-	-	Tumaco	150					X
463	Patricio D. Jiménez	C	285	42	1	-	-	-	Tumaco	100					X
464	Peña Colorada	IP	950	90	1	-	-	-	Tumaco	36	X				X
465	Piñal Dulce	CAS	280	46	1	-	-	-	Tumaco	49			X		X
466	Playa Resurrección	C	300	47	1	-	-	-	Tumaco	2					X
467	Restrepo	CAS	120	20	1	-	-	-	Tumaco	58	X		X		X
468	Robles (S Luis Robles)	IP	800	140	2	-	-	-	Tumaco	25					X
469	Salahonda	IP	1.200	80	2	200	-	52	Tumaco	40					X
470	Salahondita	CAS	94	15	1	-	-	-	Tumaco	55					X
471	San Isidro	C	420	130	1	-	-	-	Tumaco	28	X				X
472	San Jacinto	C	200	45	1	-	-	-	Tumaco	130					X
473	San Antonio	C	93	22	1	-	-	-	Tumaco	20					X
474	San Juan (del Mira)	IP	240	28	1	-	-	-	Tumaco	56	X				X
475	San Juan de la Ceiba	IP	1.200	150	3	-	-	-	Tumaco	200					X
476	San Pablo	CAS	280	40	1	-	-	-	Tumaco	20			X		X
477	Sta María del Rosario	C	168	28	1	28	-	-	Tumaco	60					X
478	Sucre (Piñal Salado)	C	1.100	130	1	-	-	-	Tumaco	18			X		X
479	Tambillo	C	144	24	1	-	-	-	Tumaco	12					X
480	Tanga Real	C	800	120	1	-	-	60	Tumaco	38	X				
481	Terán (del Mira)	C	250	52	1	-	-	-	Tumaco	120					X
482	Trujillo	C	400	85	1	-	-	-	Tumaco	40					X
483	Vuelta de Candelita	CAS	219	43	1	-	-	-	Tumaco	50	X				X

1	2	3	4	5	6	7	8	9	10	11	12	13	14	15	16
TUQUERRES															
484	Albán	IP	400	50	2	45	-	50	Túquerres	9	X				
485	Cuatro Esquinas	IP	1.000	100	2	18	-	100	Túquerres	3	X				
486	Esnambud	V	67	15	1	-	-	-	Túquerres	9	X				
487	Guayaquita	CAS	300	40	1	15	-	28	Túquerres	2	X				
488	La Flor	V	120	19	1	15	-	-	Túquerres	2	X		X		
489	Los Arrayanes	CAS	500	52	1	48	-	52	Túquerres	8	X				
490	Olaya	IP	100	20	1	-	-	-	Túquerres	7	X				
491	Pinzón	IP	800	80	1	-	-	74	Túquerres	3	X				
492	Providencia	IP	600	86	2	32	-	88	Samaniego	16	X				
493	Quifiones	C	350	38	1	-	-	-	Ospina	4	X		X		
494	San Francisco	CAS	120	22	1	-	-	-	Guaitarilla	9			X		
495	Santander	C	2.000	600	2	176	-	130	Túquerres	8	X				
496	Tutachag	IP	300	63	1	-	-	60	Túquerres	7	X				
497	Yascual	IP	600	73	2	-	-	30	Túquerres	20	X		X		
YACUANQUER															
498	Aguada	V	280	45	1	-	-	-	Yacuanquer	6			X		
499	Chapacual	V	700	80	1	-	-	-	Yacuanquer	10			X		
500	Córdoba	V	80	15	-	-	-	-	Yacuanquer	2			X		
501	El Placer	V	500	60	2	-	-	-	Tangua	7	X				
502	El Rosario	V	500	80	1	-	-	-	Yacuanquer	6			X		
503	Mejía	V	450	90	-	-	-	-	Yacuanquer	2			X		
504	Minda	V	130	44	-	-	-	25	Yacuanquer	15	X		X		
505	Mohechiza	V	450	65	-	-	-	-	Yacuanquer	5	X		X		
506	Taindalá	V	150	20	1	-	-	-	Yacuanquer	5	X		X		

MINSALUD - INPES - ASCOFAME
 ESTUDIO SANITARIO DE COMU-
 NIDADES RURALES
 1972

COMUNIDADES RURALES

NORTE DE SANTANDER

No. DE OR- DEN	TIPO DE COMU- NID.	No. DE HABI- TANTES	No. DE VIVIEN- DAS	No. DE ESCUE- LAS	No. VIVIENDAS SERVI- DAS CON			CABECERA MUNICIPAL MAS CERCANA	VIAS DE ACCESO						
					LUZ ELEC- TRICA	ALCAN- TARI- LLADO	ACUE- DUC- TO		N O M B R E	DIS- TAN- CIA KMS	C	F	CM	FL	A
1	2	3	4	5	6	7	8	9	10	11	12	13	14	15	16

CUCUTA

1	Aguaclara	C	1.500	230	2	190	-	205	Cúcuta	45	X				
2	Alto Viento	CAS	205	32	1	-	-	-	Cúcuta	37	X				
3	Arrayanes	CAS	100	22	1	-	-	22	Cúcuta	32	X				
4	Banco de Arena	C	500	70	6	44	-	66	El Zulia	60	X				
5	Barco	C	400	65	6	32	20	42	El Zulia	74	X				
6	Bocono	C	600	100	1	120	-	85	Cúcuta	6	X				
7	Campo Dos	C	1.680	280	6	99	-	136	El Zulia	97	X				
8	Campo Giles	IP	240	30	1	28	-	-	El Zulia	104	X				
9	Canoitas	CAS	80	20	-	-	-	20	Cúcuta	6	X				
10	El Carmen	IP	500	40	1	20	-	28	Cúcuta	10	X				
11	El Cerrito	IP	385	71	1	71	-	71	Cúcuta	7	X				
12	El Escobal	IP	1.000	100	1	100	30	92	Cúcuta	8	X				
13	EL Portico	CAS	180	54	1	25	-	-	Cúcuta	3	X				
14	El Rodeo	IP	200	28	1	21	-	20	Cúcuta	10			X		
15	El Salado	C	2.000	400	2	380	-	300	Cúcuta	3	X				
16	El Sesenta	C	400	86	5	*	-	80	El Zulia	163	X				
17	La Esperanza	CAS	60	12	1	-	-	-	Cúcuta	30	X				
18	La Cabarra	IP	220	30	3	-	-	-	El Zulia	160	X				
19	La Jarra	CAS	220	30	1	30	-	30	Cúcuta	42	X				
20	Oripaya	CAS	80	22	1	-	-	20	Cúcuta	23	X				
21	Pachelif	IP	250	35	1	-	-	-	El Zulia	166	X		X		

1	2	3	4	5	6	7	8	9	10	11	12	13	14	15	16
22	Palmarito	CAS	170	30	3	-	-	-	El Zulia	49	X				
23	Petroleo	CAS	500	70	3	36	-	66	El Zulia	89	X				
24	Puerto León	CAS	168	24	1	21	-	-	Cúcuta	57	X				
25	Puerto Nuevo	CAS	120	20	1	-	-	20	Cúcuta	28	X				
26	Puerto Villamizar	C	360	60	4	20	-	-	Cúcuta	55	X				
27	Punta Brava	IP	200	34	-	30	-	32	El Zulia	59	X				
28	Ricaurte	C	204	60	1	60	-	-	Cúcuta	42	X				
29	San Faustino	C	350	55	2	25	-	55	Cúcuta	20	X				
30	San Pedro	C	180	40	1	40	-	40	Cúcuta	8	X				
31	Tres Bocas	C	582	97	2	46	-	-	El Zulia	112	X				
<u>ABREGO</u>															
32	Capitán Largo	IP	564	94	1	-	-	-	Abrego	15	X				
33	El Tarro	IP	210	33	1	-	-	-	Abrego	30	X				
34	León Trece	IP	250	35	1	35	-	-	Cáchira	62	X		X		
35	San Alberto	IP	270	45	1	35	-	-	Ocaña	120	X				
36	San Pablo	IP	210	35	2	-	-	-	Cáchira	80	X		X		
<u>ARBOLEDAS</u>															
37	Castro	IP	55	19	1	-	-	19	Arboledas	8	X				
38	Villa Sucre	IP	550	76	2	76	76	76	Arboledas	20			X		
<u>BOCHALEMA</u>															
39	La Donjuana	C	1.000	100	1	80	-	80	Bochalema	16	X				
<u>BUCARASICA</u>															
40	Bucarasica	CM	350	65	7	55	-	60							
41	La Curva	IP	210	35	5	28	25	35	Sardinata	35	X				
42	La San Juana	IP	90	15	1	13	-	-	Sardinata	7	X				
<u>CACHIRA</u>															
43	La Carrera	IP	300	3	1	30	-	30	Cáchira	10	X		X		
44	La Esperanza	IP	453	100	1	90	-	90	Cáchira	55	X				

1	2	3	4	5	6	7	8	9	10	11	12	13	14	15	16
45	La Vega	IP	1.500	150	3	130	150	150	Cáchira	38	X				
46	Sn José del Llano	CAS	73	11	1	11	-	-	Cáchira	3	X				
<u>CHINACOTA</u>															
47	Nueva Donjuana	C	210	30	1	*	-	25	Chinácota	16	X				
<u>CHITASA</u>															
48	Chucarima	IP	700	60	2	-	-	30	Toledo	30				X	
49	Llano Grande	IP	300	25	1	-	-	-	Chitagá	6	X				
50	Presidente	IP	150	21	2	21	21	21	Chitagá	30	X				
<u>CONVENCION</u>															
51	Cartagena	IP	350	60	7	48	-	-	Convención	15				X	
52	El Hoyo	IP	360	60	4	21	-	-	Convención	10	X				
53	Guamal	IP	487	110	5	100	-	-	Convención	8	X				
54	La Esperanza	V	250	40	1	40	-	25	Convención	5	X				
55	La Vega	V	200	30	2	30	-	-	Convención	6	X				
56	Las Mercedes	IP	500	40	4	40	-	25	Convención	14	X				
57	Piedecuesta	CAS	130	33	1	33	-	-	Convención	10	X			X	
58	Santa Cruz	V	51	11	1	-	-	-	Convención	*	X			X	
<u>CUCUTILLA</u>															
59	Román	CAS	300	33	1	33	33	33	Cucutilla	8	X				
60	S. José de la Montaña	IP	128	45	7	40	-	45	Cucutilla	18	X			X	
<u>DURANIA</u>															
61	Hato Viejo	IP	80	18	1	-	-	-	Durania	20				X	
62	La Cuchilla	IP	260	38	1	8	-	-	Durania	7	X				
<u>EL CARMEN</u>															
63	Culebrita	IP	60	20	2	-	-	20	El Carmen	10	X			X	

1	2	3	4	5	6	7	8	9	10	11	12	13	14	15	16
64	Guamalito	IP	1.800	300	2	140	156	180	El Carmen	8	X				
<u>EL ZULIA</u>															
65	La Alejandra	CAS	900	150	1	-	-	25	El Zulia	2	X				
66	Las Piedras	CAS	145	27	1	20	-	25	El Zulia	2	X				
67	Pan de Azúcar	C	60	12	1	-	-	-	El Zulia	32					
<u>GRAMALOTE</u>															
68	Santa Teresita	V	120	20	1	-	-	20	Gramalote	10	X				
<u>HACARI</u>															
69	Artilleros	IP	400	50	2	-	-	-	Hacari	20	X			X	
70	Mesa Rica	CAS	500	50	1	-	-	-	La Playa	30	X			X	
<u>LA PLAYA</u>															
71	Aspasia	IP	500	70	1	50	-	68	La Playa	13	X				
72	El Cincho	IP	250	42	1	-	-	40	La Playa	40	X			X	
<u>MUTISCUA</u>															
73	La Laguna	IP	100	15	1	*	-	-	Mutiscua	6	X				
<u>OCAÑA</u>															
74	Agua de la Virgen	C	303	30	1	-	-	-	Ocaña	9	X			X	
75	Agua Claras	C	375	63	1	63	-	63	Ocaña	10	X				
76	Brotare	IP	822	137	1	119	74	74	Ocaña	24	X				
77	Buenavista	IP	300	50	2	40	-	50	Ocaña	10	X				
78	Cerro de las Flores	C	150	25	1	-	-	-	Ocaña	24	X			X	
79	La Ermita	IP	270	45	1	42	-	42	Ocaña	9	X				
80	Loma Larga	C	420	70	1	-	-	-	Ocaña	10				X	
81	Pueblo Nuevo	IP	330	55	1	53	-	54	Ocaña	10	X				

1	2	3	4	5	6	7	8	9	10	11	12	13	14	15	16
<u>PAMPLONITA</u>															
82	El Diamante	IP	150	25	1	20	-	22	Bochalema	9	X				
<u>SALAZAR</u>															
83	El Carmen de Nazareth	IP	313	45	2	43	-	45	Gramalote	30					X
84	La Laguna	IP	800	160	4	160	-	160	Salazar	10	X				
85	San José de Avila	IP	103	32	1	20	-	28	Salazar	20					X
<u>SAN CALIXTO</u>															
86	Algarrobos	C	200	25	1	-	-	-	San Calixto	30	X				X
87	El Tarra	IP	1.500	400	4	300	-	380	Convención	90	X				
88	Orú	IP	150	25	3	-	-	25	El Zulia	152	X				
89	Palmarito	IP	700	47	1	22	-	45	San Calixto	6	X				
<u>SAN CAYETANO</u>															
90	Cornejo	C	2.200	350	2	350	-	350	San Cayetano	4	X				
91	Urimaco	CAS	150	22	1	22	-	22	San Cayetano	5					X
<u>SARDINATA</u>															
92	El Carmen	IP	182	26	5	26	-	21	Sardinata	15	X				
93	La Victoria	IP	500	75	7	69	-	75	Sardinata	20	X				
94	Las Mercedes	IP	1.400	200	7	150	-	150	Sardinata	40	X				X
95	Luis Vero	IP	192	32	2	27	-	-	Sardinata	68	X				X
96	S. Martín de Loba	IP	1.100	180	3	150	-	180	Sardinata	103	X				
<u>SILOS</u>															
97	Babega	IP	370	60	1	60	60	60	Silos	15	X				
<u>TEORAMA</u>															
98	Juncal	CAS	132	22	1	-	-	22	Teorama	2	X				
99	Miracótes	CAS	80	10	1	-	-	-	Teorama	5					X

1	2	3	4	5	6	7	8	9	10	11	12	13	14	15	16
100	San Pablo	IP	600	75	1	-	-	-	Convención	30	X				
101	Travesias	C	250	150	1	-	-	-	Convención	15	X		X		
<u>TOLEDO</u>															
102	Gibraltar	IP	500	78	5	-	20	70	Cubará (Boyacá)	1	X				
103	San Bernardo	C	450	60	5	58	56	60	Toledo	15	X				
104	Segovia	IP	360	58	3	50	-	58	Cubará (Boyacá)	18	X				
<u>VILLA ROSARIO</u>															
105	Juan Frío	C	700	120	1	80	-	60	Villa Rosario	4	X				
106	La Garita	IP	60	10	5	10	-	-	Cúcuta	15	X				
107	Lomitas	CAS	780	137	1	440	-	-	Cúcuta	3	X				
108	Los Vados	CAS	90	22	1	-	-	22	Cúcuta	14	X				
109	Pizarreal	C	800	150	1	150	-	150	Cúcuta	10	X				

COMUNIDADES RURALES

QUINDIO

No. DE COMUNIDADES POR MUNICIPIO	TIPO DE COMUNIDAD	No. DE HABITANTES	No. DE VIVIENDAS	No. DE ESCUELAS	No. VIVIENDAS SERVIDAS CON			CABECERA MUNICIPAL MAS CERCANA	VIAS DE ACCESO						
					LUZ ELECTRICA	ALCANTARILLO	ACUEDUCTO		NOMBRE	DISTANCIA	C	F	CM	FL	A
1	2	3	4	5	6	7	8	9	10	11	12	13	14	15	16
<u>ARMENIA</u>															
1	El Caimo	IP	350	38	1	38	32	38	Armenia	2	X				
2	Murillo	IP	150	20	1	20	-	-	Armenia	10	X				
3	Pantanillo	IP	252	36	2	23	-	-	Armenia	6	X				
4	Puerto Espejo	IP	200	25	1	23	20	23	Armenia	3	X				
<u>BUENAVISTA</u>															
5	Rio Verde Bajo	V	60	9	1	-	-	-	Córdoba	10	X				
<u>CALARCA</u>															
6	Alto del Río	V	186	31	2	31	-	20	Calarcá	2	X				
7	Buenos Aires	V	90	15	1	3	-	-	Calarcá	3	X				
8	La Albania	IP	60	10	1	10	-	-	Calarcá	9	X				
9	La Bella	IP	280	40	2	40	-	39	Calarcá	6	X				
10	La Floresta	V	54	9	-	8	-	-	Calarcá	6	X				
11	La María	V	240	30	1	30	-	-	Armenia	2	X				
12	La Pradera	V	124	18	1	-	-	-	Calarcá	2	X				
13	La Virginia	IP	72	12	2	12	-	-	Calarcá	8	X				
14	Pradera Alta	V	66	11	1	-	-	-	Calarcá	5	X				
15	Puerto Rico	V	108	18	1	12	-	-	Calarcá	4	X				

ASOCIACION COLOMBIANA DE
 FACULTADES DE MEDICINA
 CENTRO DE DOCUMENTACION

1	2	3	4	5	6	7	8	9	10	11	12	13	14	15	16
16	Quebradanegra	IP	180	20	2	-	20	20	Calarcá	18	X				
<u>CIRCASIA</u>															
17	Barcelona Baja	V	252	42	1	-	-	-	Circasia	8	X				
18	El Naranjal	V	84	12	1	-	-	-	Circasia	8	X				
19	Hojas Anchas	V	600	100	1	-	-	78	Armenia	3	X				
20	La Cristalina	V	500	80	1	-	-	70	Circasia	7	X				
21	La Frontera	V	140	20	1	15	-	-	Montenegro	1	X				
22	La Julia	V	110	12	1	-	-	-	Circasia	12	X				
23	La Pola	IP	100	15	1	-	-	-	Armenia	5	X				
24	La Siria	IP	175	25	1	-	-	-	Montenegro	8	X				
25	Santa Rita	IF	77	11	1	-	-	-	Montenegro	8	X				
26	Villarazo	V	140	20	2	-	-	-	Armenia	20	X				
<u>FILANDIA</u>															
27	Buenavista	V	67	8	1	-	-	-	Filandia	5	X				
28	El Paraíso	IF	66	9	1	-	-	-	Quimbaya	5	X				
29	La Cauchera	V	90	11	1	-	-	-	Filandia	8	X				
30	La India	IP	380	55	2	55	-	52	Filandia	9	X				
31	La Julia	V	60	10	1	-	-	-	Filandia	5	X				
32	Los Tanques	V	60	13	1	-	-	-	Filandia	7	X				
<u>GENOVA</u>															
33	Primavera	V	52	7	1	-	-	-	Génova	6	X				
34	Río Rojo	V	72	10	1	-	-	-	Génova	2	X				
35	San Juan Alto	V	56	6	1	-	-	-	Génova	8	X				
<u>MONTENEGRO</u>															
36	Buenos Aires	V	60	10	1	3	-	-	Montenegro	15	X				
37	El Castillo	V	102	17	1	8	-	-	Montenegro	5	X				
38	La Montaña	V	55	8	1	-	-	-	Montenegro	19	X				
39	Once Casas	V	180	30	1	-	-	-	Montenegro	14	X				
40	Pueblo Tapao	C	350	50	2	50	-	50	Montenegro	7	X				

1	2	3	4	5	6	7	8	9	10	11	12	13	14	15	16
<u>PIJAO</u>															
41	Barragán	IP	108	20	1	20	-	20	Caicedonia (Valle)	7	X				
42	La Mariela	IP	67	10	1	-	-	-	Pijao	17	X				
<u>QUIMBAYA</u>															
43	Arauca	V	55	7	1	-	-	-	Quimbaya	5	X				
44	El Laurel	IP	63	11	1	-	-	-	Quimbaya	18	X				
45	La Española	IP	124	16	1	-	-	-	Quimbaya	7	X				
46	Pueblo Rico	IP	245	35	2	28	-	24	Montenegro	2	X				
47	Pto Alejandría	IP	64	12	1	-	-	-	Quimbaya	14	X				
<u>SALENTO</u>															
48	Boquía	IP	220	22	1	20	-	20	Salento	5	X				
49	La Nubia	IP	70	11	1	-	-	-	Circasia	6	X				

MINISTERIO DE SALUD -- INFES -- ASCOFAME
 INSTITUTO VENEZOLANO DE ESTADÍSTICA Y CENSOS
 ESTUDIO SANITARIO DE COMUNIDADES RURALES
 1972

COMUNIDADES RURALES

RISARALDA

No. DE ORDEN	COMUNIDADES POR MUNICIPIO	TIPO DE COMUNIDAD	No. DE HABITANTES	No. DE VIVIENDAS	No. DE ESCUELAS	No. VIVIENDAS SERVIDAS CON			CABECERA MUNICIPAL MAS CERCANA	VIAS DE ACCESO					
						LUZ ELEC TRICA	ALCAN TARI- LLADO	ACUE DUC- TO		NOMBRE	DIS TANCIA KMS	C	F	CM	FL
1	2	3	4	5	6	7	8	9	10	11	12	13	14	15	16

PEREIRA

1	Alegrías (Alto)	V	175	25	1	22	-	-	Pereira	11	X				
2	Alegrías (Guayabal)	V	759	51	-	45	-	43	Pereira	10	X				
3	Alegrías (La Gramínea)	V	82	12	1	12	-	-	Pereira	11	X				
4	Caimalito	IP	300	30	*	-	-	-	Virginia	28	X				
5	Cañaverál	V	215	24	2	24	-	24	Pereira	12	X				
6	Combia	IP	300	25	1	25	-	25	Pereira	8	X				
7	El Chaquiro	V	300	30	1	30	-	30	Pereira	9	X				
8	El Chocho	V	325	45	2	45	-	20	Pereira	5	X				
9	El Pomo	V	150	21	1	21	-	21	Pereira	10	X				
10	El Rocío	IP	800	85	1	77	-	40	Pereira	4	X				
11	Filo Bonito	V	725	40	1	39	-	40	Pereira	15	X				
12	Fonda Central	IP	200	21	2	21	-	-	Pereira	19	X				
13	Huertas	V	215	40	2	40	-	40	Pereira	5	X				
14	La Bananera	C	325	67	2	65	-	52	Pereira	7	X				
15	La Bella	V	273	29	2	29	-	29	Pereira	7	X				
16	La Honda	V	300	30	1	25	-	30	Pereira	20	X				
17	Montelargo	IP	427	52	1	45	-	47	Pereira	12	X				
18	Morelia	IP	300	21	1	21	-	21	Pereira	8	X	X			
19	Mundo Nuevo	IP	265	46	1	43	-	23	Pereira	5	X				
20	Naranjito	IP	161	21	-	21	-	20	Pereira	5	X				
21	Pérez	V	155	25	1	19	-	21	Pereira	27	X				

1	2	3	4	5	6	7	8	9	10	11	12	13	14	15	16
22	Puerto Caldas	IP	400	28	1	20	-	28	Pereira	26	X				
23	San Joaquín	IP	650	68	1	68	-	58	Pereira	9	X				
24	San José	IP	148	20	1	20	-	-	Pereira	5	X				
25	San Vicente	V	250	30	1	30	-	-	Pereira	18	X				
26	Tribunas	IP	675	80	1	80	-	50	Pereira	9	X				
27	Yarumal	V	191	31	1	29	-	21	Pereira	32	X				
<u>APIA</u>															
28	Jordania	CAS	470	45	1	45	38	45	Apía	10	X				
29	La Candelaria	V	240	26	1	-	-	26	Apía	14	X				
30	Matecaña	V	260	27	1	-	-	-	Apía	7	X				
31	Valladolid	V	170	20	1	20	-	20	Apía	8	X				
<u>BALBOA</u>															
32	Llano Grande	IP	250	50	1	-	-	-	Balboa	5	X				
33	San Antonio	V	450	120	1	6	-	-	Balboa	4			X		
<u>BELEN DE UMBRIA</u>															
34	Andica	V	220	25	2	-	-	25	Belén de Umbría	14	X				
35	Bajo Sirguía	V	180	20	1	-	-	20	Belén de Umbría	10	X				
36	Baldelomar	V	285	40	2	15	-	22	Belén de Umbría	10	X				
37	Columbia	IP	280	30	2	31	-	-	Belén de Umbría	8	X				
38	El Aguacate	V	300	40	1	30	-	30	Belén de Umbría	7	X				
39	Providencia	V	200	20	1	20	-	20	Belén de Umbría	9			X		
40	Puente Umbría	IP	200	20	1	10	-	20	Belén de Umbría	6	X				
41	Santa Emilia	V	234	36	1	25	-	25	Belén de Umbría	4	X				
42	Taparcá	IP	350	50	1	45	-	40	Belén de Umbría	5	X				
<u>GUATICA</u>															
43	Betania	V	185	23	1	-	-	-	Guatica	3	X		X		
44	Corinto	V	250	60	1	-	-	-	Guatica	5	X		X		
45	El Jordán	V	247	35	1	10	-	-	Guatica	1	X				
46	El Paraíso	V	560	56	1	-	-	-	Guatica	4	X				
47	Guatica Viejo	V	250	27	1	-	-	25	Guatica	1	X				

1	2	3	4	5	6	7	8	9	10	11	12	13	14	15	16
48	La Bendecida	IP	526	62	1	-	-	-	Guatica	5	X		X		
49	Ospirna	IP	300	42	1	25	-	-	Guatica	4	X		X		
50	San Clemente	C	600	85	1	*	*	42	Guatica	1	X				
51	Suaiba	V	120	17	1	-	-	-	Guatica	17	X		X		
52	Tarqui	V	180	30	1	-	-	-	Guatica	15	X				
53	Travesias	V	200	25	1	-	-	25	Guatica	10	X				
<u>LA CELIA</u>															
54	Caimal	V	204	28	2	-	-	-	La Celia	7			X		
55	Chorritos	V	230	25	1	-	-	-	La Celia	17	X		X		
56	El Brillante	V	160	25	-	-	-	-	La Celia	6			X		
57	El Silencio	V	600	73	1	-	-	50	La Celia	30	X				
58	El Tambo	V	170	21	1	-	-	-	La Celia	10	X		X		
59	El Tigre	V	120	18	-	-	-	-	La Celia	3			X		
60	La Cascada	V	130	17	1	-	-	-	La Celia	18			X		
61	La Polonia	V	200	35	1	-	-	-	La Celia	5	X		X		
62	La Secreta	V	100	24	1	-	-	-	La Celia	4			X		
63	Patio Bonito	IP	70	8	1	-	-	-	La Celia	8	X				
64	San Carlos	V	150	25	1	-	-	-	La Celia	5			X		
65	San Eugenio	V	250	49	1	-	-	-	La Celia	65			X		
<u>LA VIRGINIA</u>															
66	La Palma	IP	150	16	1	-	-	-	La Virginia	15	X		X		
<u>MARSELLA</u>															
67	Alto Cauca	IP	80	12	1	12	-	-	Marsella	8	X				
68	El Guayabo	V	250	30	1	30	-	*	Pereira	20	X				
69	El Rayo	V	120	16	1	-	-	16	Marsella	9	X				
70	La Palma	V	60	10	1	-	-	-	Marsella	4	X				
<u>MISTRATO</u>															
71	El Jardín	IP	160	20	1	-	-	-	Mistrato	20			X		
72	Mampay	IP	50	10	1	-	-	-	Mistrato	10	X				
73	Macederos	V	390	68	1	-	-	23	Mistrato	2	X				

1	2	3	4	5	6	7	8	9	10	11	12	13	14	15	16
74	Pueblo Rico	V	186	29	1	-	-	21	Mistrato						X
75	Puerto de Oro	C	60	17	1	-	-	-	Mistrato	5	X		X		
76	Sn Antonio de Chamí	C	600	56	1	53	-	52	Mistrato	12					X
<u>FUEBLO RICO</u>															
77	Clato	V	600	40	1	-	-	-	Pueblo Rico	4	X				
78	El Aguila	V	300	20	1	-	-	9	Pueblo Rico	33	X		X		
79	Santa Cecilia	C	2.200	185	3	-	-	*	Pueblo Rico	35	X				
80	Villa Claret	IP	350	39	1	-	-	39	Pueblo Rico	28			X		
<u>QUINCHIA</u>															
81	Buenavista	V	150	21	1	-	-	-	Quinchía	10	X		X		
82	Batero	IP	350	50	1	-	-	-	Quinchía	17	X		X		
83	El Cairo	V	120	20	1	-	-	*	Quinchía	4			X		
84	Irra	C	600	95	1	88	-	*	Quinchía	17	X				
85	Los Trojes	IP	170	25	-	-	-	20	Bonafont	40	X				
86	Miracampos	V	180	21	1	-	-	-	Quinchía	8	X		X		
87	Moreta	V	210	30	1	-	-	-	Quinchía	25	X		X		
88	Murrapal	CAS	250	40	1	-	-	-	Quinchía	3	X		X		
89	Naranjal	IP	650	95	1	*	95	30	Quinchía	3	X				
90	San José	V	162	20	1	-	-	-	Quinchía	5	X				
91	Santa Elena	IP	280	40	1	-	-	-	Quinchía	18	X		X		
<u>SANTA ROSA DE CABAL</u>															
92	El Español	C	550	70	1	26	-	68	Sta Rosa de C.	22	X				
93	El Manzanillo	IP	190	25	1	25	-	25	Sta Rosa de C.	9	X				
94	Fermin López	V	126	21	1	21	-	21	Sta Rosa de C.	9	X				
95	Frailes	IP	635	98	1	98	-	75	Pereira	8	X				
96	Guacas	IP	155	25	4	25	-	25	Sta Rosa de C.	10	X				
97	Guaimaral	V	237	35	1	*	-	35	Sta Rosa de C.	13	X				
98	La Badea	IP	710	127	3	127	40	127	Pereira	3	X				
99	La Capilla	IP	210	22	1	17	-	22	Sta Rosa de C.	14	X				
100	La Estrella	IP	195	26	1	6	-	26	Sta Rosa de C.	18	X				
101	Las Mangas	IP	154	24	1	24	-	-	Pereira	10	X		X		

1	2	3	4	5	6	7	8	9	10	11	12	13	14	15	16
<u>SANTUARIO</u>															
102	Buenos Aires	V	500	60	1	25	-	23	Santuario	5	X				
103	Bretaña	IP	500	80	1	9	-	-	Santuazío	6	X				
104	El Tambo	V	600	72	1	5	-	30	Santuario	1	X				
105	La Esmeralda	V	400	50	1	30	-	-	Santuario	5	X				
106	La Guaira	V	220	25	1	-	-	-	Virginia	25	X				
107	Peralonso	IP	300	48	1	46	-	48	Virginia	20	X				
108	Pueblo Vano	CAS	50	9	2	-	-	-	Santuario	6			X		
109	Totuí	IP	200	35	1	-	-	-	Virginia	10	X				

MINSALUD - INPES - ASCOFAME
ESTUDIO SANITARIO DE COMU -
NIDADES RURALES
1972

COMUNIDADES RURALES

SANTIANDER

No. DE COMUNIDADES POR MUNICIPIO	TIPO DE COMUNIDAD	No. DE HABITANTES	No. DE VIVIENDAS	No. DE ESCUELAS	No. VIVIENDAS SERVIDAS CON			CABECERA MUNICIPAL MAS CERCANA	VIAS DE ACCESO						
					LUZ ELEC TRICA	ALCAN TARI LLADO	ACUE DUC TO		NOMBRE	DIS TAN CIA KMS	C	F	CM	FL	A
1	2	3	4	5	6	7	8	9	10	11	12	13	14	15	16
<u>AGUADA</u>															
1	Aguada	CM	225	44	3	35	-	20							
<u>ALBANIA</u>															
2	La Venta	IF	80	17	1	-	-	-	Jesús María	13	X				
<u>ARATOCA</u>															
3	Aratoca	CM	2.000	300	5	300	300	300							
<u>BARBOSA</u>															
4	Amarillo	CAS	130	30	1	-	-	20	Barbosa	8				X	
5	Buenavista I	CAS	300	25	1	-	-	21	Barbosa	5	X			X	
6	Buenavista II	CAS	200	30	-	-	-	28	Barbosa	6	X			X	
7	Cite	IP	900	180	1	180	25	130	Barbosa	4	X				
8	Cristales	CAS	400	70	1	-	-	25	Barbosa	5	X				
9	El Cable	CAS	300	40	-	-	-	27	Barbosa	7	X				
10	La Palma	CAS	600	70	1	-	-	-	Barbosa	11	X			X	
11	Marsella	CAS	200	30	-	-	-	25	Barbosa	12	X			X	
12	Pozo Negro I	CAS	500	60	1	-	-	37	Barbosa	12	X			X	
13	Pozo Negro II	CAS	280	50	-	-	-	-	Barbosa	13				X	

1	2	3	4	5	6	7	8	9	10	11	12	13	14	15	16
14	Tejar	CAS	350	80	1	-	-	21	Barbosa	14			X		
<u>BARICHARA</u>															
15	Guane	IP	320	43	1	35	-	*	Barichara	19	X				
<u>BARRANCABERMEJA</u>															
16	Bocas de Sogamoso	CAS	80	10	1	-	-	-	Barrancabermeja	50	X				X
17	Cuatro Bocas	CAS	60	8	1	-	-	-	Barrancabermeja	20	X				
18	El Llanito	IP	1.500	150	1	-	-	-	Barrancabermeja	15	X				
19	Lizama	CAS	50	7	3	-	-	-	Barrancabermeja	38	X				
20	Meseta de Sn Rafael	IP	270	37	3	-	-	20	Barrancabermeja	30	X				
<u>BETULIA</u>															
21	La Dura	V	280	30	1	-	-	-	Betulia	20	X			X	
22	San José	V	190	40	1	-	-	-	Betulia	35	X			X	
23	Santa Bárbara	V	250	50	1	-	-	-	Betulia	12	X				
<u>BOLIVAR</u>															
24	Bolívar	CM	2.000	160	4	60	120	120							
25	Berbeo	IP	500	38	7	-	-	32	Bolívar	28	X				
26	El Peñón	IP	600	100	7	90	95	90	Bolívar	16	X				
27	Flores	IP	175	25	3	-	-	-	Bolívar	38	X			X	
28	La Hermosura	IP	210	30	6	20	-	-	Bolívar	30	X			X	
<u>CABRERA</u>															
29	Cabrera	CM	740	64	6	36	-	12							
30	Bocore	IP	1.000	98	1	-	-	60	Cabrera	19	X				
<u>CALIFORNIA</u>															
31	California	CM	417	91	2	59	103	88							
32	Vetas	IP	360	60	7	58	55	58	Bucaramanga	89	X				

1	2	3	4	5	6	7	8	9	10	11	12	13	14	15	16
<u>CAPITANEJO</u>															
33	Capitanejo	CM	1.736	253	3	325	186	231							
34	La Palmera	IP	300	25	1	25	-	25	Capitanejo	2	X				
35	Quebrada de Vera	IP	53	7	-	-	-	-	Capitanejo	20	X				
<u>CARCASI</u>															
36	Carcasí	CM	1.100	120	2	80	70	110							
37	El Tobal	IP	180	21	1	-	-	-	Carcasí	8	X				
38	Saucara	V	70	9	1	-	-	-	Carcasí	9	X		X		
<u>CEPITA</u>															
39	Cepitá	CM	400	60	5	41	-	33							
40	El Laurel	IP	100	10	1	-	-	-	Cepitá	20				X	
<u>CERRITO</u>															
41	Cerrito	CM	1.245	238	5	238	154	189							
42	Servitá	IP	200	29	2	15	-	-	Serrito	3	X				
<u>CHARALA</u>															
43	Carrillo	CAS	60	10	1	-	-	-	Charalá	2	X		X		
44	Guacamayas	CAS	192	32	1	-	-	32	Charalá	10	X		X		
45	Montefrío	CAS	56	8	1	-	-	-	Charalá	1	X		X		
46	Nehizaque	CAS	52	8	1	-	-	-	Charalá	9	X		X		
47	Riachuelo	IP	120	20	1	-	-	20	Charalá	10				X	
48	Violín	C	152	22	1	-	-	-	Charalá	35	X				
<u>CHARTA</u>															
49	Charta	CM	850	90	4	90	70	90							
50	La Rinconada	CAS	55	8	1	-	-	-	Charta	7				X	
51	Los Pantanos	CAS	130	13	1	*	-	-	Charta	7	X		X		
52	Ovejera	CAS	65	8	1	-	-	-	Charta	4	X		X		
53	Pirita	IP	66	16	4	-	-	-	Charta	15	X		X		

1	2	3	4	5	6	7	8	9	10	11	12	13	14	15	16
<u>CHIMA</u>															
54	Chima	CM	750	135	7	102	100	130							
55	La Piedra	IP	85	15	1	-	-	-	Chima	22	X			X	
<u>CHIPATA</u>															
56	Chipatá	CM	700	85	3	75	58	78							
57	Batán	CAS	100	15	1	-	-	-	Vélez	6	X			X	
58	Chipatá Viejo	CAS	140	20	1	-	-	20	Chipatá	4	X				
59	El Cucharo	CAS	100	15	-	-	-	-	Chipatá	5	X				
60	El Papayo	CAS	140	20	1	-	-	-	Chipatá	3				X	
61	Las Cruces	CAS	250	20	1	-	-	-	Chipatá	6	X				
62	Llano de Sn Juan	CAS	650	65	1	-	-	-	Chipatá	9	X				
63	Mirabueno	CAS	110	15	1	-	-	-	Chipatá	6	X			X	
64	Puente Grande	CAS	180	20	1	-	-	-	Chipatá	7	X				
65	San Miguel	CAS	200	25	1	-	-	-	Chipatá	6	X				
<u>CIMITARRA</u>															
66	Dos Hermanos	IP	400	50	3	-	-	-	Pto Berrío(Ant.)	70	X				
67	Guayabito	CAS	200	25	3	-	-	-	Cimitarra	12	X				
68	La Pérdida	V	640	65	3	-	-	-	Cimitarra	9				X	
69	La Terraza	V	80	15	1	-	-	-	Cimitarra	27	X				
70	La Verde	V	410	59	1	-	-	-	Cimitarra	35	X			X	
71	Puerto Araujo	IP	300	103	2	50	-	-	Cimitarra	33	X				
72	Puerto Olaya	IP	400	40	5	30	-	40	Pto Berrío(Ant.)	2	X				
73	San Juan	CAS	250	32	2	-	-	-	Pto Berrío(Ant.)	20	X				
74	Santa Rosa	C	500	50	1	-	-	-	Cimitarra	25	X				
<u>CONCEPCION</u>															
75	Solón Wilches	IP	75	11	4	-	-	-	Toledo(N.Sant.)	60	X			X	
<u>CONFINES</u>															
76	Confines	CM	300	50	3	-	-	43							

1	2	3	4	5	6	7	8	9	10	11	12	13	14	15	1
<u>CONTRATACION</u>															
77	San Pablo	IP	57	20	1	-	-	-	Contratación	30					X
<u>COROMORO</u>															
78	Cincelada	IP	280	70	1	32	-	37	Coromoro	15					X
79	Hatillo	CAS	56	7	2	-	-	-	Coromoro	4	X				X
80	La Hoya	CAS	65	13	1	-	-	-	Coromoro	20	X				X
81	La Salina	CAS	56	8	1	-	-	-	Coromoro	20					X
82	Santa Clara	CAS	90	18	1	-	-	-	Coromoro	25					X
<u>CURITI</u>															
83	Curití	CM	2.000	317	6	309	247	200							
84	Chicute	V	80	12	1	30	-	-	Curití	10	X				X
85	El Común	CAS	160	36	1	-	-	25	Curití	2	X				
<u>EL GUACAMAYO</u>															
86	El Guacamayo	CM	500	70	1	60	-	60							
87	Santa Elena	IP	795	180	3	-	-	-	Contratación	31					X
88	Santa Rita	IP	173	32	2	32	-	32	La Paz	30					X
<u>ENCINO</u>															
89	Encino	CM	315	45	1	45	-	34							
90	La Chapa	V	84	12	1	-	-	-	Encino	5					X
91	Rio Negro	CAS	80	20	1	-	-	-	Encino	5					X
<u>ENCISO</u>															
92	Enciso	CM	672	96	4	80	34	80							
93	Peña Colorada	IP	500	50	1	40	22	27	Enciso	3	X				
<u>FLORIDABLANCA</u>															
94	Agua Blanca	IP	52	6	1	5	-	-	Bucaramanga	17	X				X

1	2	3	4	5	6	7	8	9	10	11	12	13	14	15	16
95	Santa Bárbara	CAS	70	10	1	10	-	-	Bucaramanga	17	X				
<u>GALAN</u>															
96	Galán	CM	1.900	22	3	98	-	98							
97	El Alto	V	70	22	1	-	-	22	Galán	12				X	
98	El Hobo	V	86	19	1	-	-	-	Galán	16				X	
99	Hoya Negra	V	76	26	2	-	-	-	Galán	40				X	
100	La Aguada	V	129	26	1	-	-	-	Galán	10	X				
101	La Plazuela	V	120	20	1	-	-	-	Galán	10				X	
102	Las Vueltas	V	380	40	2	-	-	30	Galán	16	X			X	
103	San Isidro	V	69	24	1	-	-	-	Galán	36				X	
<u>GAMBITA</u>															
104	Gambita	CM	580	84	3	60	48	67							
105	La Palma	IF	204	34	3	25	-	26	Arcabuco (Boyacá)	17	X				
<u>GIRON</u>															
106	Las Bocas	IF	460	84	3	84	-	76	Rionegro	6	X				
107	Marta	IP	110	15	2	-	-	-	Lebrija	45	X				
108	Motoso	IF	258	27	1	27	-	54	Lebrija	20	X				
109	Palo Gordo	CAS	200	40	1	-	-	-	Piedecuesta	18	X				
110	Payoa	IF	120	14	4	-	-	-	Lebrija	75	X				
<u>GUACA</u>															
111	Guaca	CM	2.223	251	4	190	85	197							
112	Baraya	IP	170	17	7	-	-	17	Guaca	18	X				
113	El Portillo	IP	63	6	2	-	-	-	Guaca	30	X				
114	Quebradas	IP	90	9	5	-	-	-	Guaca	25	X			X	
115	Sisota	IP	86	8	4	-	-	-	Guaca	25	X			X	
<u>GUADALUPE</u>															
116	Guadalupe	CM	2.104	263	5	220	210	233							

1	2	3	4	5	6	7	8	9	10	11	12	13	14	15	16
<u>GUAPOTA</u>															
117	Guapota	CM	600	80	2	80	80	80							
<u>GUAVATA</u>															
118	Guavatá	CM	1.000	98	3	69	83	83							
119	Botua	CAS	62	12	1	-	-	-	Guavatá	2	X			X	
120	Estancia de González	CAS	60	10	3	-	-	-	Guavatá	3	X				
121	Helechal y Mesa	CAS	88	11	1	-	-	-	Guavatá	5	X			X	
122	Mata Redonda	CAS	180	25	1	-	-	-	Guavatá	7				X	
123	Mercadillo	CAS	160	15	1	-	-	-	Guavatá	8	X			X	
124	Favachoque	CAS	210	22	-	-	-	22	Guavatá	2	X				
125	Picacho de Sn Roque	CAS	68	11	1	-	-	-	Guavatá	7	X			X	
126	Popoa Norte	CAS	310	35	-	-	-	-	Guavatá	2	X				
127	Sn José de Iroba	CAS	52	12	1	-	-	-	Guavatá	3	X				
128	San Rafael	CAS	60	12	-	-	-	-	Guavatá	1				X	
<u>GUEPSA</u>															
129	Guepsa	CM	1.500	230	3	200	120	200							
130	El Guamal	CAS	250	35	-	-	-	-	Guepsa	12				X	
131	La Virgen	CAS	180	30	1	-	-	-	Guepsa	1				X	
132	Sonesí	CAS	300	50	1	-	-	-	Guepsa	10				X	
<u>HATO</u>															
133	Hato	CM	700	100	6	70	-	50							
<u>JESUS MARIA</u>															
134	Jesús María	CM	1.050	150	7	110	100	150							
135	Alto Grande	CAS	100	16	1	-	-	-	Jesús María	4	X			X	
136	Arciniegas	CAS	90	15	-	-	-	-	Jesús María	4				X	
137	Cabrera Baja	CAS	140	20	1	-	-	-	Jesús María	25	X			X	
138	Cristales	CAS	98	14	1	-	-	-	Jesús María	8	X				
139	Florian	IP	600	115	7	43	-	115	Jesús María	36	X				
140	La Belleza	IP	1.200	160	7	-	-	130	Jesús María	36	X				

1	2	3	4	5	6	7	8	9	10	11	12	13	14	15	16
141	Laderas	CAS	105	15	1	-	-	-	Jesús María	13	X				
142	Páez	CAS	210	30	1	-	-	-	Jesús María	2	X				
<u>LA PAZ</u>															
143	La Paz	CM	1.000	144	1	80	71	123							
144	El Centro	CAS	100	14	1	-	-	-	La Paz	5	X				
145	El Tigre	CAS	60	10	1	-	-	-	La Paz	7	X		X		
146	Hato	CAS	70	20	1	-	-	-	La Paz	12	X		X		
147	La Loma	CAS	150	21	1	-	-	-	La Paz	7	X				
148	La Mata	CAS	100	23	1	-	-	-	La Paz	8	X		X		
149	Palmar	CAS	50	10	1	-	-	-	La Paz	10			X		
150	San Pablo	CAS	55	12	1	-	-	-	La Paz	5			X		
<u>LEBRIJA</u>															
151	Conchal	IP	200	35	2	25	-	25	Bucaramanga	30	X	X			
152	El Líbano	CAS	56	9	1	-	-	-	Lebrija	26	X				
153	El Oso		62	10	1	10	-	-	Lebrija	16	X				
154	La Puente	V	90	9	1	9	-	-	Lebrija	10	X				
155	La Renta	CAS	92	12	1	-	-	-	Lebrija	20	X				
156	Portugal	IP	90	10	5	10	-	-	Lebrija	13	X				
157	Provincia	IP	1.200	*	5	50	-	30	Puerto Wilches	55		X			
158	Puerto Santos	IP	60	25	1	11	-	-	*	*	*	*	*	*	*
159	Sardinas	IF	50	6	2	-	-	-	Lebrija	20	X				
160	Uribe Uribe	IP	189	40	1	-	-	34	Lebrija	40	X				
161	Vanegas	IP	700	90	1	60	-	-	Bucaramanga	50		X			
<u>LOS SANTOS</u>															
162	Los Santos	CM	1.200	180	2	150	98	180							
163	La Purnia	IP	60	10	1	-	-	-	Piedecuesta	60	X				
164	Tabacal	CAS	67	10	1	-	-	-	Piedecuesta	40	X				
<u>MACARAVITA</u>															
165	Macaravita	CM	351	49	2	49	-	49							
166	Ilarguta	V	52	6	2	-	-	-	Macaravita	8			X		
167	La Bricha	IP	118	-	2	-	-	22	Macaravita	18			X		

1	2	3	4	5	6	7	8	9	10	11	12	13	14	15	16
<u>MALAGA</u>															
168	El Gúasimo	V	160	22	1	-	-	-	Málaga	4					X
169	Tierra Blanca	CAS	160	24	1	-	-	-	Málaga	5	X				X
<u>MATANZA</u>															
170	Paujil (La Capilla)	IP	56	8	4	-	-	-	Rionegro	15	X				
171	Santa Cruz	IF	224	32	6	27	27	32	Rionegro	20	X				
<u>MOGOTES</u>															
172	Cuchiquirá	CAS	105	15	1	-	-	-	Mogotes	4					X
173	El Hoyo	V	96	12	1	-	-	-	Mogotes	20	X				
174	Flores	CAS	100	10	1	-	-	-	Mogotes	7					X
175	Guayaguata	V	120	15	-	-	-	-	Mogotes	2					X
176	La Lomita	CAS	140	20	1	-	-	-	Mogotes	1	X				
177	La Palmita	CAS	119	17	1	-	-	-	Mogotes	3	X				
178	Pitiguao	IF	240	30	2	35	-	25	Mogotes	20	X				
179	Tubuga	CAS	160	20	1	-	-	-	Mogotes	7	X				
<u>MOLAGAVITA</u>															
180	Molagavita	CM	1.050	136	5	120	79	91							
181	Chicacuta	IP	220	28	1	-	-	-	Molagavita	25	X				X
182	El Hobo	CAS	56	8	1	-	-	-	Molagavita	14	X				X
183	El Junco	IP	104	15	3	-	-	-	Molagavita	8	X				
184	El Naranjo	IP	87	10	1	-	-	-	Molagavita	21	X				X
185	Purnio	IP	62	7	1	-	-	-	Molagavita	22	X				X
<u>OCAMONTE</u>															
186	Ocamonte	CM	398	68	3	68	-	68							
187	Agua Blanca	CAS	140	28	1	-	-	-	Ocamonte	8	X				X
188	Buenavista	V	156	26	1	-	-	-	Ocamonte	8	X				X
189	La Cañada	CAS	290	58	1	-	-	-	Charalá	9	X				X
190	Manchía	CAS	130	22	1	-	-	-	Ocamonte	12	X				X
191	Miraflores	CAS	200	55	1	-	-	-	Charalá	6	X				X

1	2	3	4	5	6	7	8	9	10	11	12	13	14	15	16
<u>OIBA</u>															
192	San Pedro	CAS	800	*	1	-	-	-	Oiba	6	X				
<u>ONZAGA</u>															
193	Onzaga	CM	1.236	270	7	159	245	269							
194	Chaguaca	CAS	56	7	1	-	-	-	Onzaga	4	X				
195	Susa	IP	80	10	2	-	-	-	Onzaga	30	X		X		
196	Tierra Azul	CAS	72	9	1	-	-	-	Onzaga	15	X		X		
<u>PALMAR</u>															
197	Palmar	CM	1.250	150	6	106	-	-							
<u>PALMAS SOCORRO</u>															
198	Palmas Socorro	CM	600	60	1	50	60	60							
<u>PARAMO</u>															
199	Paramo	CM	1.200	102	3	81	92	92							
200	La Lajita	CAS	182	27	1	-	-	-	Paramo	3	X		X		
201	La Valmita	CAS	126	21	1	-	-	-	Paramo	8	X		X		
<u>PIEDRECUESTA</u>															
202	La Mata	CAS	80	10	3	10	-	-	Piedrecuesta	5	X				
203	Sevilla	IP	67	10	3	10	-	-	Piedrecuesta	60	X				
204	Tablanca	CAS	156	27	-	26	-	27	Piedrecuesta	4	X				
<u>PINCHOTE</u>															
205	Pinchote	CM	600	100	2	94	85	90							
206	La Granja	CAS	175	25	1	18	21	-	Pinchote	5	X				
<u>PUENTE NACIONAL</u>															
207	Agua Blanca	CAS	70	14	-	-	-	-	Puente Nacional	2	X				

1	2	3	4	5	6	7	8	9	10	11	12	13	14	15	16
208	Alto Cantano	CAS	200	33	1	-	-	-	Puente Nacional	8	X		X		
209	Alto de Sn Dimas	CAS	60	12	1	-	-	-	Fuente Nacional	24	X		X		
210	Alto Guahito	CAS	150	25	1	-	-	-	Puente Nacional	13	X				
211	Alto Semisa	CAS	70	12	1	-	-	-	Puente Nacional	7	X		X		
212	Bajo Semisa	CAS	400	20	1	-	-	-	Barbosa	8	X				
213	Bajo Sn Dimas	CAS	70	12	1	-	-	-	Puente Nacional	14	X		X		
214	Cantano Bajo	CAS	110	16	1	-	-	-	Puente Nacional	12	X		X		
215	Cuchilla	CAS	130	24	1	-	-	-	Fuente Nacional	3			X		
216	El Urumal	CAS	150	30	1	-	-	-	Puente Nacional	15	X		X		
217	La Capilla	CAS	120	23	1	23	-	-	Puente Nacional	5	X				
218	Los Robles	CAS	120	20	2	-	-	-	Puente Nacional	22	X				
219	Madios	CAS	85	13	1	-	-	-	Puente Nacional	12	X		X		
220	Petaqueros	CAS	60	12	1	-	-	-	Puente Nacional	10	X		X		
221	Popoita	CAS	60	13	1	-	-	-	Puente Nacional	7	X				
222	Providencia	IP	150	22	3	22	-	22	Puente Nacional	20	X				
223	Quebradanegra	IF	120	18	1	-	-	18	Puente Nacional	16	X				
224	Rasguardo	CAS	90	16	1	-	-	-	Fuente Nacional	10	X		X		

PUERTO WILCHES

225	Badillo	IF	320	60	1	-	-	-	Puerto Wilches	85					X
226	Bocas del Rosario	IF	1.200	110	2	65	-	-	Puerto Wilches	60					X
227	Carpintero	IF	200	16	1	-	-	-	Puerto Wilches	100					X
228	Chingale	IF	160	29	2	-	-	-	Puerto Wilches	53					X
229	El Pedral	IF	250	60	1	35	-	-	Barranca	70	X				X
230	García Cadena	CAS	400	50	1	22	-	-	Puerto Wilches	12	X				
231	La Gómez	IF	450	37	1	-	-	-	Puerto Wilches	43		X			
232	Kilómetro 16	IF	750	137	2	-	-	70	Puerto Wilches	16	X				
233	Kilómetro 20	IF	300	20	1	-	-	-	Puerto Wilches	20		X			
234	Pradilla	IF	700	60	1	20	-	-	Puerto Wilches	26		X			
235	Puente Sogamoso	IF	2.000	190	1	25	-	-	Barranca	40	X				
236	Puerto Cayumba	CAS	120	20	1	-	-	-	Barranca	80	X				
237	Sabaneta	IF	1.000	80	2	30	-	-	Puerto Wilches	32		X			
238	Sitio Nuevo	CAS	103	12	1	-	-	-	Puerto Wilches	64					X
239	Vijagual	IF	2.200	345	2	150	-	-	Puerto Wilches	70					X

RIONEGRO

240	Utaña	IF	170	40	7	-	40	40	Rionegro	49	X				
-----	-------	----	-----	----	---	---	----	----	----------	----	---	--	--	--	--

1	2	3	4	5	6	7	8	9	10	11	12	13	14	15	16
241	Cuesta Rica	IP	350	60	3	25	-	48	Rionegro	55	X				
242	El Filo	IP	2.000	338	7	281	150	283	Rionegro	23	X				
243	Est. Río Lebrija	IP	2.000	220	5	28	20	-	Rionegro	142	X				
244	Galapagos	IP	122	16	4	-	-	-	Rionegro	36	X				
245	La Ceiba	IP	119	27	5	20	-	27	Rionegro	14	X				
246	Las Vegas	CAS	55	12	1	-	-	-	Rionegro	42	X				
247	Llano de Palmas	IP	250	30	5	40	-	30	Rionegro	20	X				
248	Papayal	IP	1.672	264	3	-	-	-	Rionegro	160	X				
<u>SAN ANDRES</u>															
249	El Pire	IP	57	6	1	-	-	-	San Andrés	6				X	
250	Hato de Cab.	IP	136	17	4	-	-	32	San Andrés	14	X				
251	Laguna de Ortices	IP	309	40	1	-	-	46	San Andrés	25	X			X	
252	Pangote	IP	234	39	3	-	*	39	San Andrés	20	X				
253	Pangua	IP	55	5	3	-	-	-	San Andrés	10	X				
254	Santa Cruz	IP	58	6	5	-	-	-	San Andrés	20	X			X	
<u>SAN BENITO</u>															
255	San Benito	CM	150	20	1	.20	20	20							
<u>SAN GIL</u>															
256	Bejaranas	V	280	40	1	-	-	-	San Gil	4	X				
257	Cañaveral	IP	100	18	1	-	-	-	San Gil	18	X				
258	El Colorado	V	120	20	1	-	-	-	San Gil	12	X				
259	El Volador	V	312	52	1	-	-	52	San Gil	11	X				
260	Guarigua	V	120	20	1	-	-	-	San Gil	12	X				
261	Montecitos	V	144	24	1	-	-	-	San Gil	5	X				
262	Ojo de Agua	V	270	45	1	-	-	42	San Gil	5	X				
263	Palo Blanco	V	180	30	1	-	-	-	San Gil	15	X				
264	San Pedro	V	144	24	-	-	-	-	San Gil	14	X				
265	Versalles	V	228	38	1	-	-	32	San Gil	5	X				
<u>SAN JOAQUIN</u>															
266	San Joaquín	CM	629	162	7	-	126	126							

1	2	3	4	5	6	7	8	9	10	11	12	13	14	15	16
<u>SAN JOSE DE MIRANDA</u>															
267	San José de Miranda	CM	595	103	7	97	81	97							
268	Espinal	CAS	90	13	1	-	-	-	San José de M.	5	X				X
269	Popaga	V	70	9	1	-	-	-	Miranda	6	X				
<u>SAN MIGUEL</u>															
270	San Miguel	CM	530	76	7	60	43	62							
271	Piedra Larga	IP	84	12	1	-	-	-	San Miguel	8					X
<u>SAN VICENTE DE CHUCURI</u>															
272	Albania	IP	250	30	1	-	-	-	Barrancabermeja	55	X				
273	Campo 27	IP	100	17	1	-	-	-	Barrancabermeja	100	X				
274	El Carmen	IP	630	105	2	-	90	105	San Vicente	45	X				
275	El Centenario	IP	98	11	6	-	-	-	San Vicente	55	X				
276	El Cuarenta	CAS	90	15	1	-	-	-	San Vicente	36	X				
277	La Fortuna	V	64	8	3	-	-	-	San Vicente	35	X				
278	La Ye	CAS	180	30	1	-	-	-	Barranca	80	X				
279	Los Aljibes	CAS	78	13	2	-	-	-	San Vicente	59	X				X
280	Palmira	V	65	10	1	-	-	-	San Vicente	10	X				
281	Sn J. Bosco de la Verde	IP	90	15	2	-	-	-	San Vicente	80	X				X
282	Yarima	IP	500	150	1	-	-	110	Barrancabermeja	52	X				
<u>SIMACOTA</u>															
283	Guayabal	CAS	216	36	1	-	-	30	Simacota	3					X
284	Llano Grande	CAS	90	15	1	-	-	-	Simacota	12	X				X
<u>SOCORRO</u>															
285	Alto de la Cruz	CAS	175	25	1	-	-	25	Socorro	2	X				
286	Alto de los Chocos	CAS	144	24	1	-	-	-	Socorro	8	X				
287	Luchadero	CAS	228	38	1	35	-	38	Socorro	10	X				
288	Naranjal	CAS	156	26	1	18	-	-	Socorro	7	X				
289	Quebradas	CAS	192	24	1	18	-	-	Socorro	2	X				

1	2	3	4	5	6	7	8	9	10	11	12	13	14	15	16
20	San Lorenzo	CAS	182	26	1	-	-	-	Socorro	4	X				
21	Verdín	CAS	115	23	1	-	-	-	Socorro	9	X				
<u>SUAITA</u>															
22	Balconcitos	CAS	140	21	1	-	-	-	Oiba	17	X				
23	La Cucuteña	CAS	151	23	1	-	-	-	Suaíta	9	X				
24	La Chapa	CAS	301	43	1	8	-	-	Suaíta	8	X				
25	Olival	IP	530	106	1	100	-	85	Oiba	14	X				
26	Puerto Limón	CAS	132	22	-	20	-	-	Suaíta	3	X				
27	San José de Suaíta	IP	900	150	2	110	-	120	Suaíta	18	X				
28	Vado Real	IP	540	54	1	36	-	34	Chitaraque (Boy.)	6	X				
<u>SUCRE</u>															
29	Sucre	CM	525	75	7	70	75	75							
30	Cuchina I	CAS	89	15	-	-	-	-	Sucre	3				X	
31	Cuchina II	CAS	150	25	-	-	-	-	Sucre	5				X	
32	La Granja	IP	560	80	7	80	-	50	Sucre	26	X				
33	La Pradera	IP	180	32	5	23	-	-	Jesús María	20	X				
34	Organos	CAS	56	10	1	-	-	-	Sucre	10	X				
35	Sábana Grande	IP	560	80	7	-	-	65	Sucre	32	X				
36	San Isidro	CAS	60	10	1	-	-	-	Sucre	26	X				
<u>SURATA</u>															
37	Suratá	CM	662	123	3	120	99	117							
38	Cachirí	IP	300	50	7	-	-	40	Suratá	25	X				
39	El Mohán	IP	53	8	2	-	-	-	Suratá	65	X			X	
40	sucre	IP	140	13	7	-	-	-	Suratá	43	X			X	
<u>TONA</u>															
41	Tona	CM	920	114	3	114	114	114							
42	Aranía	V	75	11	1	-	-	-	Tona	13	X				
43	Arenales	CAS	80	13	1	-	-	-	Bucaramanga	53	X				
44	Berlín	IP	950	65	4	50	20	60	Bucaramanga	63	X				
45	El Topón	CAS	73	9	1	-	-	-	Bucaramanga	56	X				

1	2	3	4	5	6	7	8	9	10	11	12	13	14	15	16
316	La Corcova	IP	225	28	1	28	-	28	Bucaramanga	24	X				
317	Pirgua	V	56	7	2	-	-	-	Tona	6	X		X		
318	Vegas	CAS	110	10	1	-	-	-	Tona	12	X				
<u>UMPALA</u>															
319	Umpalá	CM	150	45	1	*	-	-							
320	Pescadero	IP	120	20	1	-	-	20	Piedecuesta	20	X				
321	Santa Bárbara	IP	250	43	2	*	-	40	Piedecuesta	49	X				
<u>VALLE DE SAN JOSE</u>															
322	Valle de San José	CM	1.393	203	5	149	*	200							
323	Cerro de Honas	CAS	292	32	1	-	-	-	V. de San José	28				X	
324	El Morro	CAS	176	28	1	-	-	-	V. de San José	18				X	
325	Llano Hondo	CAS	148	21	1	-	-	18	V. de San José	11	X			X	
<u>VELEZ</u>															
326	Alto Jordán	IP	1.000	140	1	40	-	90	Vélez	45	X				
327	Bajo Jordán	IP	500	51	2	40	-	51	Vélez	48	X				
328	Colorado	CAS	62	12	1	-	-	-	Vélez	20	X				
329	Cuba	CAS	51	7	1	-	-	-	Vélez	40	X				
330	El Amarillo	CAS	52	10	-	-	-	-	Vélez	1				X	
331	El Limón	CAS	175	25	-	-	-	-	Vélez	4	X				
332	El Uvito	CAS	56	11	1	-	-	-	Vélez	7	X			X	
333	La Capilla	CAS	53	10	1	-	-	-	Vélez	11				X	
334	La Doctrina	CAS	70	12	1	-	-	-	Vélez	6	X			X	
335	Lagunetas	CAS	52	12	1	-	-	-	Vélez	2	X			X	
336	Lomalta	CAS	350	40	1	-	-	-	Vélez	6	X				
337	Los Ejidos	CAS	245	35	1	-	-	-	Vélez	4	X				
338	Los Guayabos	CAS	175	25	1	50	-	-	Vélez	3	X				
339	Llanadas	CAS	60	10	1	-	-	-	Vélez	22	X			X	
340	Miralindo	CAS	70	10	1	-	-	-	Vélez	57	X			X	
341	Plan de Armas	IP	256	32	2	-	-	-	Vélez	80	X			X	
342	Ropero	CAS	150	12	1	-	-	-	Vélez	9	X				
343	Sn Ignacio del O.	IP	80	31	3	-	-	-	Vélez	120	X			X	
344	San Vicente	CAS	54	11	1	-	-	-	Vélez	9	X				

1	2	3	4	5	6	7	8	9	10	11	12	13	14	15	16
345	San Pablo	CAS	450	60	1	-	-	20	Vélez	10	X				
346	Tubabita	CAS	54	10	1	-	-	-	Vélez	1	X		X		
347	Zarandas	CAS	50	10	-	-	-	-	Vélez	32	X				
<u>ZAPATOCA</u>															
348	La Fuente	IF	1.450	102	3	100	-	36	Galán	24	X				

MINSALUD - INPES - ASCOFAME
ESTUDIO SANITARIO DE COMU -
NIDADES RURALES
1972

COMUNIDADES RURALES

SUCRE

No. DE COMUNIDADES POR MUNICIPIO	TIPO DE COMUNIDAD	No. DE HABITANTES	No. DE VIVIENDAS	No. DE ESCUELAS	No. DE VIVIENDAS SERVIDAS CON LUZ ELECTRICA	ALCANTARILLADO	ACUEDUCTO	CABECERA MUNICIPAL MAS CERCANA NOMBRE	DISTANCIA EN KMS	VIAS DE ACCESO					
										C	F	CM	FL	A	
1	2	3	4	5	6	7	8	9	10	11	12	13	14	15	16
<u>SINCELEJO</u>															
1	Buenavista	C	1.500	160	1	-	-	-	Palmito	12					X
2	Buenavistica	CAS	190	23	1	-	-	-	Palmito	11					X
3	Cruz de Beque	C	300	25	1	-	-	-	Sincelejo	7	X				
4	El Cerrito	C	100	25	1	-	-	-	Sincelejo	4	X				
5	La Arena	C	2.300	800	1	-	-	-	Tolú Viejo	10	X				
6	La Chivera	C	55	10	1	-	-	-	Sincelejo	10	X				
7	La Gallera	C	224	35	1	-	-	-	Sincelejo	8	X				
8	Laguna Flor	C	54	12	1	-	-	-	Sincelejo	10	X				
9	Las Huertas	C	200	40	1	-	-	-	Palmito	10				X	
10	Las Palmas	C	400	52	1	-	-	-	Sincelejo	10	X				
11	Sabanas del Potrero	C	184	23	1	-	-	-	Sincelejo	3	X				
12	San Antonio	C	1.000	95	1	-	-	-	Sincelejo	6				X	
13	Villa S. Martín	C	180	20	1	-	-	-	Sincelejo	8	X				
<u>BETULIA</u>															
14	Albania	C	1.300	215	1	-	-	-	Betulia	5	X				
15	Hato Viejo	C	180	17	1	-	-	-	Betulia	12	X				
16	Las Cruces	C	129	24	1	-	-	-	Betulia	2	X				
17	Las Pefias 2	C	1.200	190	1	-	-	-	Betulia	10	X				
18	Loma Alta	C	200	37	1	-	-	-	Betulia	3	X				

1	2	3	4	5	6	7	8	9	10	11	12	13	14	15	16
19	Sabanetas	C	212	32	1	-	-	-	Betulia	6	X				
20	Villa López	C	340	42	1	-	-	-	Betulia	3	X				
<u>SUZNAVISTA</u>															
21	China Roja	CAS	170	26	1	-	-	-	Buenavista	12	X				
22	Las Chichas	C	180	21	1	-	-	-	Buenavista	15	X				
23	Plan Farejo	CAS	213	23	1	-	-	-	Buenavista	20	X				
24	Remolino	CAS	320	34	1	-	-	-	Buenavista	18	X				
<u>CAIMITO</u>															
25	Candelaria	CAS	110	15	1	-	-	-	Caimito	20	X				
26	Cedeño	CAS	310	19	1	-	-	-	La Unión	5	X				
27	El Alferez	CAS	120	14	1	-	-	-	San Benito Abad	10	X		X		
28	El Mamón	C	600	60	1	-	-	-	San Marcos	13				X	
29	La Solera	CAS	150	18	1	-	-	-	Caimito	5			X		
30	Los Cayitos	IP	200	25	1	-	-	-	Caimito	10			X		
31	Molinero	CAS	131	23	1	-	-	-	La Unión	8	X		X		
32	Nueva Estación	CAS	420	60	1	-	-	-	Caimito	10	X				
33	Siete Palmas	C	418	73	1	-	-	-	San Marcos	10	X				
34	Tofeme	CAS	226	39	1	-	-	-	Caimito	3	X				
<u>CHALAN</u>															
35	Chalán	CM	1.736	265	2	200	-	250							
36	La Ceiba	IP	200	30	1	-	-	-	Chalán	3			X		
<u>COLOSO</u>															
37	Bajo Don Juan	C	880	81	1	-	-	-	Coloso	3			X		
38	Chinuelito	C	500	97	1	-	-	-	Tolú Viejo	15	X				
39	El Ojito	V	100	15	1	-	-	-	Coloso	2			X		
40	Joney	V	150	14	-	-	-	-	Coloso	8			X		
<u>COROZAL</u>															
41	Cantagallo	C	350	45	1	-	-	-	Corozal	6	X				

1	2	3	4	5	6	7	8	9	10	11	12	13	14	15	16
42	Cayo de Palma	C	700	68	1	-	-	-	Sincé	15	X		X		
43	Chapinero	C	700	90	1	-	-	-	Betulia	9	X				
44	Don Alonso	C	1.500	177	1	-	-	-	Sincelejo	12	X				
45	El Mamón	C	2.500	206	1	-	-	-	Corozal	7	X				
46	El Rincón de las Flores	C	160	22	1	-	-	-	Corozal	6	X				
47	El Sitio	C	800	160	2	-	-	-	Sincé	23	X			X	
48	Hato Nuevo	C	1.200	150	1	-	-	-	Sincé	9				X	
49	Las Tinas	C	300	32	1	-	-	-	Corozal	5				X	
50	San Francisco	C	500	118	1	-	-	-	Sincé	15	X			X	
51	San José de Pilitas	C	1.050	170	1	-	-	-	Corozal	5	X				

GALERAS

52	Baraya	C	300	60	1	-	-	-	Galeras	15	X				
53	Palmital	CAS	70	10	1	-	-	-	Galeras	17	X			X	
54	Pueblo Nuevo 1	CAS	126	18	1	-	-	-	Galeras	18				X	
55	Pueblo Nuevo 2	CAS	150	30	1	-	-	-	Galeras	20	X				
56	Rivera	C	500	83	1	-	-	-	Galeras	25	X				
57	San Andrés	C	700	120	1	-	-	-	Galeras	10	X				
58	Tres Puntas	CAS	150	18	1	-	-	-	Galeras	20	X			X	

LA UNION

59	Cascarilla	CAS	115	21	1	-	-	-	La Unión	1	X				
60	Cayo Delgado	C	500	50	1	20	-	-	La Unión	7				X	
61	La Concepción	CAS	92	19	1	-	-	-	La Unión	20	X			X	
62	Las Mulás	CAS	68	11	1	-	-	-	La Unión	6	X			X	
63	Las Palmitas	CAS	175	25	1	-	-	-	La Unión	10				X	
64	Los Conguitos	CAS	52	14	1	-	-	-	La Unión	9				X	
65	Sabaneta	CAS	300	35	1	-	-	-	La Unión	10				X	

LOS PALMITOS

66	El Coley	C	300	35	1	-	-	-	Los Palmitos	3	X				
67	El Piñal	C	1.100	100	2	-	-	-	Ovejas	10	X				
68	Hatillo	C	320	38	1	-	-	-	Los Palmitos	15	X				
69	Palmitos	CAS	300	25	1	-	-	-	Los Palmitos	15	X				
70	Sabanas de Beltrán	C	1.500	135	1	-	-	-	San Pedro	17	X				

1	2	3	4	5	6	7	8	9	10	11	12	13	14	15	16
71	Sabanas de Pedro	C	1,500	150	1	-	-	-	Los Palmitos	7	X				
<u>MAJAGUAL</u>															
72	Bellavista	C	150	27	1	-	-	-	Majagual	60				X	
73	El Naranjo	C	329	47	1	-	-	-	Majagual	30				X	
74	Gavalda	C	224	32	-	-	-	-	Majagual	60				X	
75	Gramalotico	CAS	90	15	1	-	-	-	Majagual	2				X	
76	La Sierpita	C	648	81	2	-	-	-	Majagual	50				X	
77	Las Palmitas	C	187	29	1	-	-	-	Majagual	25				X	
78	Las Pavas	CAS	31	13	-	-	-	-	Majagual	23				X	
79	León Blanco	CAS	167	25	1	-	-	-	Majagual	20	X				
80	Palmaritico	C	189	21	1	-	-	-	Majagual	20				X	
81	Palmarito	C	900	150	1	100	-	-	Sucre	15	X				
82	Piza	C	560	80	2	-	-	-	Majagual	20	X				
83	Pueblo Nuevo	C	400	65	2	-	-	-	Majagual	10				X	
84	San Rafael	CAS	125	18	1	-	-	-	Achí (Bolívar)	15					X
85	San Roque	C	900	120	1	-	-	-	Majagual	5				X	
86	Santander	C	300	39	1	-	-	-	Majagual	12				X	
87	Tomáa	C	80	12	1	-	-	-	Sucre	22				X	
88	Zapata	C	700	100	2	-	-	-	Majagual	15				X	
<u>MORROA</u>															
89	Brisas del Mar	V	170	25	1	-	-	-	Sincelejo	5	X				
90	Cambimba	C	257	30	1	-	-	-	Morroa	5	X				
91	El Rincón	C	330	32	1	-	-	-	Los Palmitos	2	X				
92	Las Flores	C	421	50	1	-	-	-	Morroa	3	X				
93	Medellín	C	196	19	1	-	-	-	Morroa	1	X				
94	Sabanas de Cali	C	539	53	1	-	-	-	Morroa	3	X				
95	Sabaneta	C	182	20	1	-	-	-	Coloso	7	X				
96	Tiempo Pérdido	C	124	14	1	-	-	-	Morroa	1				X	
<u>OVEJAS</u>															
97	Almagra	CAS	150	25	1	-	-	-	Chalán	6				X	
98	Canutal	C	800	140	1	-	-	-	San Pedro	18	X				
99	Canutalito	C	928	116	1	-	-	-	San Pedro	15	X				

1	2	3	4	5	6	7	8	9	10	11	12	13	14	15	16
100	Chengue	C	400	37	1	-	-	-	Chalán	15			X		
101	Damasco	CAS	150	20	-	-	-	-	Ovejas	3	X		X		
102	Don Gabriel	C	700	135	1	-	-	-	Chalán	10			X		
103	El Floral	C	190	30	1	-	-	-	Ovejas	10	X		X		
104	Flor de Monte	C	1.800	140	1	-	-	-	Ovejas	18	X				
105	La Peña	C	1.100	135	1	-	-	-	Ovejas	7	X				
106	Loma del Banco	CAS	600	70	1	-	-	-	Ovejas	30	X				
107	Pijiguay	C	360	45	1	-	-	-	Ovejas	14			X		
108	Salitral	C	300	40	1	-	-	-	Chalán	13			X		
109	San Rafael	C	400	65	1	-	-	-	Ovejas	15	X				
<u>PALMITO</u>															
110	Algodoncillo	C	180	18	1	-	-	-	Palmito	12			X		
111	Guaimaral	C	250	33	1	-	-	-	Palmito	20			X		
112	Guaimí	C	567	67	1	-	-	-	Palmito	4	X				
<u>SAMPUES</u>															
113	Achiotes	CAS	300	30	1	-	-	-	Sampués	4	X				
114	Calle Nueva	CAS	250	21	1	-	-	-	Sampués	14	X				
115	Cejas del Mango 1	C	100	30	-	-	-	-	Sampués	20	X				
116	Cejas del Mango 2	C	250	32	1	-	-	-	Sampués	20	X				
117	Corneta	CAS	900	70	1	-	-	-	Sampués	18	X				
118	Mata de Caña	CAS	70	10	2	-	-	-	Sampués	10	X				
119	Mateo Pérez	C	300	58	1	-	-	-	Sampués	2	X				
120	Palito	C	200	22	1	-	-	-	Sampués	11	X				
121	Piedras Blancas	C	300	30	1	-	-	-	Sampués	3	X				
122	Sabanalarga	C	700	100	1	-	-	-	Sampués	10	X				
123	Segovia	C	400	75	2	-	-	-	Sampués	5	X				
<u>SAN BENITO ABAD</u>															
124	Callejón	CAS	200	28	1	-	-	-	San Benito	17			X		
125	Cuíva	C	520	65	1	-	-	-	San Marcos	20			X		
126	Dofia Ana	C	500	80	1	-	-	-	Magangué	37				X	
127	El Cauchal	CAS	84	14	1	-	-	-	San Marcos	40			X		

1	2	3	4	5	6	7	8	9	10	11	12	13	14	15	16
128	Jegua	C	500	60	2	-	-	-	San Benito	10					X
129	La Ceiba	CAS	130	32	1	-	-	-	San Benito	10				X	
130	La Ventura	CAS	320	80	1	-	-	-	San Benito	13				X	
131	Loma Seca	CAS	230	40	1	-	-	-	San Benito	17	X				
132	Los Angeles	C	200	32	1	-	-	-	San Benito	25				X	
133	Patillal	CAS	300	52	1	-	-	-	Galeras	18	X				
134	Punta de Blanco	C	1.800	235	2	180	-	-	Galeras	32					X
135	Punta Nueva	CAS	280	40	-	-	-	-	Galeras	30				X	
136	Punta Nueva	CAS	160	20	1	-	-	-	Caimito	12				X	
137	Rabón	C	212	32	2	-	-	-	San Marcos	25				X	
138	San Roque	C	1.200	130	1	-	-	-	San Benito	8				X	
139	Tierra Santa	CAS	250	42	1	-	-	-	Galeras	24				X	
<u>SAN MARCOS</u>															
140	Belén	CAS	600	85	1	-	-	-	San Marcos	11	X			X	
141	Buenavista	C	700	100	1	-	-	-	San Marcos	18	X				
142	Candelaria	CAS	250	50	1	-	-	-	San Marcos	17				X	
143	Cafío Prieto	C	300	60	2	-	-	-	San Marcos	47				X	
144	Cuenca	C	1.500	180	2	50	-	-	San Marcos	50				X	
145	El Limón	C	400	180	1	-	-	-	San Marcos	40				X	
146	El Llano	CAS	300	60	1	-	-	-	San Marcos	20				X	
147	El Pital	CAS	350	65	1	-	-	-	San Marcos	50					X
148	El Tablón	C	500	60	2	-	-	-	San Marcos	45	X				
149	El Torno	CAS	100	14	-	-	-	-	San Marcos	15					X
150	La Quebrada	CAS	300	70	1	-	-	-	San Marcos	45				X	
151	Montegrande	C	220	30	1	-	-	-	San Marcos	28	X			X	
152	Neiva	CAS	340	45	1	-	-	-	San Marcos	50				X	
153	Palo Alto	CAS	700	95	1	-	-	-	San Marcos	11	X			X	
154	Rincón Querrano	CAS	127	19	1	-	-	-	San Marcos	17				X	
155	Santa Inés	CAS	550	51	1	-	-	-	San Marcos	15	X				
<u>SAN ONOFRE</u>															
156	Aguacate	C	584	73	1	-	-	-	San Onofre	25	X			X	
157	Aguas Negras	CAS	290	40	1	-	-	-	San Onofre	6	X			X	
158	Barrancas	CAS	750	75	1	-	-	-	San Onofre	23	X			X	
159	Berlín	C	321	58	1	-	-	-	San Onofre	7				X	

1	2	3	4	5	6	7	8	9	10	11	12	13	14	15	16
160	Berrugas	C	2.450	375	1	38	-	-	San Onofre	17	X				
161	Buenos Aires	C	350	35	1	-	-	-	San Onofre	29	X		X		
162	Cerro de las Casas	CAS	500	60	1	-	-	-	San Onofre	18	X		X		
163	El Chicho	C	150	26	1	-	-	-	San Onofre	9	X				
164	Higueron	CAS	460	46	1	-	-	-	San Onofre	15			X		
165	Labarce	C	1.200	120	1	-	-	-	San Onofre	45	X		X		
166	Pajonalito	C	350	40	1	-	-	-	San Onofre	28	X		X		
167	Pasacorriendo	C	107	17	1	-	-	-	San Onofre	11	X				
168	Plan Parejo	C	2.300	250	2	-	-	-	San Onofre	15			X		
169	Pueblito	CAS	128	18	1	-	-	-	San Onofre	13	X				
170	Ríoón	C	1.350	138	1	-	-	-	San Onofre	25	X		X		
171	Sabana de Muacal	C	2.200	200	2	-	-	-	San Onofre	28	X				
<u>SAN PEDRO</u>															
172	Numancia	C	240	28	1	-	-	-	San Pedro	15	X				
173	Róvira	C	800	85	1	-	-	-	San Pedro	8			X		
174	San Mateo	C	1.300	145	1	-	-	-	San Pedro	8	X				
<u>SINCE</u>															
175	Arboleda	CAS	170	25	1	-	-	-	Duenavista	10			X		
176	Cocoroco	CAS	150	25	1	-	-	-	Buenavista	10			X		
177	Los Limones	CAS	105	15	1	-	-	-	Sincé	10			X		
178	Valencia	C	1.300	132	1	-	-	-	Sincé	18	X				
179	Vélez	CAS	250	35	1	-	-	-	Sincé	22	X				
180	Villavicencio	CAS	60	19	1	-	-	-	Sincé	20	X		X		
<u>SUCRE</u>															
181	Arboleda	C	500	85	1	-	-	-	Sucre	22			X		
182	Bajo Grande	C	196	28	1	-	-	-	Sucre	35			X		
183	Campo Alegre	C	380	80	2	-	-	-	Sucre	30			X		
184	Córdoba	C	2.032	254	2	-	-	-	Sucre	25			X		
185	Chaparral	C	70	11	1	-	-	-	Sucre	15			X		
186	El Congreso	C	150	25	1	-	-	-	Sucre	20	X				
187	Hato Nuevo	C	539	90	1	-	-	-	Sucre	4			X		
188	Isla Grande	C	729	120	2	-	-	-	Sucre	15	X				

1	2	3	4	5	6	7	8	9	10	11	12	13	14	15	16
D9	La Guaripa	C	500	40	1	-	-	-	San Marcos	35			X		
D0	La Ventura	C	360	60	1	-	-	-	Sucre	10			X		
D1	Monterfa	C	380	63	1	-	-	-	Sucre	25			X		
D2	Naranjal	C	617	102	2	-	-	-	Sucre	20			X		
D3	Nariño	C	450	78	2	-	-	-	Sucre	15			X		
D4	Orejero	C	500	150	2	-	-	-	Sucre	35			X		
D5	Pampanilla	C	300	180	1	-	-	-	Sucre	15			X		
D6	San Luis	C	650	180	2	-	-	-	Sucre	20	X				
D7	Travesia	C	600	90	2	-	-	-	Sucre	35			X		

TOLU

D8	Coveñas	C	300	37	1	30	30	32	Tolú	25	X				
D9	Guayabal	C	450	72	1	-	-	-	Tolú	27	X				
D0	Nueva Era	C	190	28	1	-	-	-	Tolú	9	X				
D1	Pita Abajo	C	520	65	1	-	-	-	San Onofre	20	X		X		
D2	Pita Medio	CAS	132	25	1	-	-	-	San Onofre	14	X		X		
D3	Puerto Viejo	C	340	42	1	-	-	-	Tolú	8	X		X		
D4	Punta Seca	CAS	360	45	1	-	-	-	Tolú	28	X				

TOLUVIEJO

D5	Toluviejo	CM	1.524	254	1	236	-	155							
D6	Cañito	CAS	135	20	1	-	-	-	Toluviejo	18	X				
D7	Caracol	C	1.500	165	1	-	-	-	Toluviejo	9	X				
D8	Cienaguita	CAS	287	31	1	-	-	-	Toluviejo	5	X				
D9	El Floral	CAS	300	43	1	-	-	-	Toluviejo	5	X				
D0	Gualón	CAS	149	25	1	-	-	-	Toluviejo	26	X		X		
D1	La Palmira	CAS	950	180	1	-	-	-	Toluviejo	5	X				
D2	La Siria	V	215	30	-	-	-	-	Toluviejo	3	X		X		
D3	Las Piedras	C	1.200	150	1	20	-	-	Toluviejo	7	X				
D4	Macaján	C	792	132	1	-	-	-	Toluviejo	10	X				
D5	Moquén	CAS	134	21	1	-	-	-	Toluviejo	14	X				
D6	Piche	CAS	210	35	1	-	-	-	Toluviejo	6	X				
D7	Varsovia	C	1.248	208	1	-	-	170	Toluviejo	9	X				

MINSALUD - INPES - ASCOFAME
ESTUDIO SANITARIO DE COMU -
NIDADES RURALES
1972

COMUNIDADES RURALES

TOLIMA

No. DE ORDEN	COMUNIDADES POR NOMBRE	TIPO DE COMUNIDAD	No. DE HABITANTES	No. DE VIVIENDAS	No. DE ESCUELAS	No. VIVIENDAS SERVIDAS CON			CADECERA MUNICIPAL MAS CERCANA	VIAS DE ACCESO					
						LUZ ELEC TRICA	ALCAN TARI LLADO	ACUE DUC TO		NOMBRE	DIS TANCIA KMS	C	F	CM	FL
1	2	3	4	5	6	7	8	9	10	11	12	13	14	15	16
<u>IBAGUE</u>															
1	Buenos Aires	CAS	500	20	1	20	-	-	Ibagué	25	X				
2	Calambeo	CAS	400	25	2	25	-	25	Ibagué	2	X				
3	Carmen de Róvira	V	320	30	1	-	-	30	Ibagué	18	X				
4	Coello	IP	500	45	1	-	-	45	Ibagué	6	X				
5	Chapetón	CAS	350	30	2	25	-	30	Ibagué	5	X				
6	El Rodeo	CAS	180	25	1	-	-	-	Ibagué	10	X				
7	El Salado	IP	2.300	350	4	350	-	350	Ibagué	12	X				
8	El Totumo	C	200	45	1	18	-	38	Ibagué	9	X				
9	Juntas	IP	300	30	1	30	-	-	Ibagué	18	X				
10	Laureles	C	250	32	1	22	22	22	Ibagué	40	X				
11	La Flor	V	55	18	1	-	-	-	Ibagué	10	X				
12	La Gaviota	CAS	500	60	1	60	60	60	Ibagué	5	X				
13	Llanitos	CAS	200	40	1	30	35	38	Ibagué	8	X				
14	Llanos del Combeima	V	380	80	1	-	-	-	Ibagué	15	X				
15	Pastales	CAS	500	55	1	55	50	55	Ibagué	10	X				
16	Picalaña	C	1.500	80	2	70	-	80	Ibagué	15	X				
17	San Bernardo	C	800	70	2	45	60	70	Ibagué	24	X				
18	Sn Juan de la China	IP	300	35	1	-	-	35	Ibagué	36	X				
19	Santa Teresa	CAS	280	25	1	25	-	25	Ibagué	4	X				
20	Tapías	C	220	40	1	-	-	40	Ibagué	35	X				
21	Toche	C	280	32	1	15	-	32	Cajamarca	60					X

1	2	3	4	5	6	7	8	9	10	11	12	13	14	15	16
22	Villa Restrepo	C	800	90	1	80	80	90	Ibagué	15	X				
<u>ALPUJARRA</u>															
23	Ameses	V	360	45	1	-	-	40	Dolores	8	X				
24	El Carmen	V	1.500	150	1	-	80	150	Dolores	10	X		X		
25	La Arada	IP	2.000	200	3	80	-	190	Alpujarra	14	X				
26	La Lindosa	V	250	30	1	-	-	-	Alpujarra	35			X		
27	San Luis	V	185	32	1	-	-	-	Alpujarra	18			X		
28	Vega Grande	V	215	33	1	-	-	-	Colombia (Huila)	18	X		X		
<u>ALVARADO</u>															
29	Caldas Viejo	IP	300	70	1	18	-	70	Alvarado	5	X				
30	Estación Caldas	CAS	120	19	1	-	-	-	Alvarado	1	X				
31	La Palmita	CAS	200	30	1	-	-	-	Alvarado	1	X				
32	Veracruz	IP	200	30	1	-	-	30	Alvarado	17	X				
<u>AMBALEMA</u>															
33	Chorrillo	IP	480	87	1	-	-	80	Ambalema	9	X				
34	El Santuario	IP	350	40	1	-	-	-	Ambalema	10	X				
<u>ANZOATEGUI</u>															
35	Lisboa	IP	500	70	1	-	-	-	Anzoátegui	20			X		
36	Palomar	IP	220	22	1	-	-	-	Anzoátegui	22			X		
<u>ARMERO</u>															
37	El Playón	V	120	12	1	-	-	-	Armero	10	X				
38	Méndez	C	550	104	1	70	-	-	Armero	24	X				
39	San Felipe	V	350	20	1	20	-	20	Mariquita	7	X				
40	San Pedro	C	350	35	1	-	-	35	Armero	13	X				
<u>ATACO</u>															
41	Campo Hermoso	IP	250	40	1	-	-	-	Ataco	35			X		

1	2	3	4	5	6	7	8	9	10	11	12	13	14	15	16
42	Canoas	IP	90	18	1	-	-	-	Ataco	40					X
43	Casaverde	IP	180	18	1	-	-	-	Planadas	15					X
44	Mesa de Pole	IP	250	25	1	-	-	-	Ataco	29	X				
45	Polecito	IP	380	50	1	-	-	34	Planadas	18					X
46	Santiago Pérez	IP	800	135	3	-	-	135	Ataco	48	X				
<u>CAJAMARCA</u>															
47	Anaime	C	1.825	178	1	-	-	134	Cajamarca	7	X				
48	Cajamarquita	V	600	57	2	-	-	27	Cajamarca	2	X				
49	La Fonda	IP	75	15	1	-	-	-	Cajamarca	3	X				
<u>CARMEN DE APICALA</u>															
50	La Antigua	V	84	12	1	-	-	-	El Carmen	13	X				
<u>CASABIANCA</u>															
51	San Jerónimo	IP	360	60	1	12	-	60	Casabianca	12	X				
<u>CHAPARRAL</u>															
52	Altamira	IP	200	28	1	-	-	28	Chaparral	35	X				X
53	El Limón	IP	800	140	1	-	-	50	Chaparral	32	X				
54	Guani	V	200	40	1	-	-	-	Chaparral	22	X				X
55	La Marina	IP	100	15	2	-	-	-	Chaparral	27	X				X
56	La Profunda	IP	125	25	2	-	-	25	Rioblanco	8	X				X
57	Potrero Aguayo	V	476	68	1	-	-	-	Chaparral	18	X				
58	San José de las Her- mosas	IP	300	40	1	-	-	-	Roncesvalles	40					X
59	Santo Domingo	IP	160	20	1	-	-	-	Chaparral	30	X				X
<u>COELLO</u>															
60	Gualanday	IP	2.164	169	1	169	120	169	Ibagué	32	X				
61	Vega de los Padres	IP	1.000	100	2	-	-	-	Coello	17	X				

1	2	3	4	5	6	7	8	9	10	11	12	13	14	15	16
---	---	---	---	---	---	---	---	---	----	----	----	----	----	----	----

COYAIMA

62	Coyaima	CM	2.008	356	3	46	46	172							
63	Cascabel	IP	350	35	1	-	-	-	Purificación	22	X				X
64	Castilla	IP	1.000	150	1	20	-	55	Natagaima	18	X				
65	Doyare Centro	V	220	15	1	-	-	-	Coyaima	15	X				X
66	Hilarco	IP	1.000	108	1	-	-	84	Natagaima	15	X				X
67	Media Luna	V	300	70	1	-	-	-	Natagaima	10	X				X
68	Santa Marta	IP	215	20	1	-	-	-	Coyaima	16	X				X
69	Socorro	V	162	32	1	-	-	-	Saldafia	15	X				X
70	Totarco Dinda	V	350	35	1	-	-	-	Coyaima	16					X
71	Zaragoza	V	450	50	1	-	-	-	Coyaima	7					X

CUNDAY

72	La Aurora	IP	500	56	1	20	-	56	Villarrica	13	X				
73	San Pablo	IP	400	78	1	40	-	78	Villarrica	15					X
74	Tres Esquinas	IP	1.940	325	2	-	-	325	Cunday	90	X				

DOLORES

75	Ambica	IP	200	40	1	-	-	-	Dolores	18	X				
76	Bermejo	IP	200	42	1	-	-	42	Dolores	9					X
77	Carmen	CAS	50	6	1	-	-	-	Dolores	48	X				X
78	Guacamaya	V	45	19	1	-	-	-	Dolores	4	X				
79	La Soledad	CAS	80	13	1	-	-	-	Dolores	32	X				X
80	Los Llanitos	V	300	21	1	-	-	-	Dolores	18					X
81	Palos Altos	V	200	22	1	-	-	20	Dolores	4	X				X
82	Pescado	V	54	6	1	-	-	-	Dolores	11					X
83	Rionegro	IP	215	24	1	-	-	-	Dolores	24	X				
84	San Andrés	IP	420	38	1	-	-	38	Dolores	16	X				
85	San José	CAS	90	13	1	-	-	-	Dolores	9	X				X

ESPINAL

86	Montalvo Centro	V	240	30	3	-	-	-	Espinal	5	X				
87	San Francisco	V	2.100	300	2	-	-	-	Espinal	15	X				

1	2	3	4	5	6	7	8	9	10	11	12	13	14	15	16
<u>FALÁN</u>															
88	Falán	CM	1.542	257	3	220	80	223							
89	Frias	IP	1.000	92	1	-	-	92	Falán		30	X			
90	Palocabildo	IP	1.200	200	2	75	80	168	Falán		10	X			
<u>FLANDES</u>															
91	Colegio	V	700	100	2	-	-	80	Flandes		10	X			
92	Topacio	V	300	63	1	-	-	63	Flandes		4	X			
<u>FRESNO</u>															
93	Betania	IP	300	43	1	-	-	28	Fresno		23	X			
94	Ei Tablazo	IP	750	125	1	90	-	-	Fresno		14	X			
95	La Aguadita	IP	400	40	1	-	-	39	Fresno		12	X			
96	Mireya	V	80	25	1	-	-	25	Fresno		3	X			
97	Pavas	IP	55	7	1	-	-	-	Fresno		24	X			
98	San Bernardo	V	90	15	1	-	-	-	Fresno		19	X			
<u>GUAMO</u>															
99	Barroso	V	150	20	1	-	-	-	Guamo		4	X			
100	Chipuelo Oriente	V	150	18	1	-	-	-	Guamo		15	X			
101	Guamal	V	1.100	150	2	-	-	-	Guamo		12	X			
102	La Chamba	IP	1.000	100	2	-	-	-	Guamo		16	X			
103	La Troya	V	1.022	126	1	-	-	-	Guamo		12	X			
104	Loma de Luisa	V	160	20	1	-	-	-	Guamo		10	X			
105	Quinto Chipuelo	V	300	50	1	-	-	-	Guamo		16	X			
106	Rincón Santo	IP	996	152	1	-	-	81	Guamo		10	X			
107	Tovar	V	190	70	1	-	-	-	Guamo		6	X			
<u>HERVEO</u>															
108	Brasil	IP	103	21	1	-	-	-	Herveo		32			X	
109	Mesones	IP	125	16	1	-	-	-	Fresno		26	X			
110	Padua	IP	1.118	172	3	100	-	90	Fresno		17	X			

1	2	3	4	5	6	7	8	9	10	11	12	13	14	15	16
<u>HONDA</u>															
111	Perico	V	85	10	1	-	-	-	Honda	8	X				
<u>ICONONZO</u>															
112	Balconcitos	IP	104	13	1	-	-	-	Icononzo	16					X
113	Boquerón	IP	300	50	1	43	-	43	Melgar	10	X				
114	Nuevo Mundo	IP	200	25	1	-	-	25	Cabrera (Cundinam.)	4	X				X
115	Yopal	IP	150	12	1	-	-	-	Cunday	*	X				
<u>LERIDA</u>															
116	Carmelo	V	230	40	1	40	40	40	Armero	1	X				
117	Delicias	IP	335	45	2	42	-	43	Lérida	18	X				
118	Iguacito	V	178	43	1	-	-	37	Lérida	8	X				
119	La Sierra	IP	985	179	2	194	-	122	Lérida	8	X				
<u>LIBANO</u>															
120	El Bosque	C	250	30	2	-	-	25	Santa Isabel	20					X
121	El Convenio	IP	1.325	112	2	112	-	112	Armero	19	X				
122	Murillo	IP	1.150	325	2	180	-	293	Líbano	22	X				
123	San Fernando	C	200	40	1	-	-	-	Líbano	30	X				
124	San Jorge	V	70	10	1	-	-	-	Líbano	30	X				X
125	Santa Teresa	C	1.500	155	3	102	-	142	Líbano	18	X				
126	Tierradentro	C	336	58	2	49	-	52	Líbano	20	X				
<u>MARIQUITA</u>															
127	El Hatillo	IP	151	24	1	29	-	29	Fresno	13	X				
128	El Reposo	V	53	6	1	-	-	-	Mariquita	6	X				
129	Pitalito	CAS	52	11	1	-	-	-	Mariquita	25	X				X
<u>NATAGAIMA</u>															
130	Balsillas	V	480	50	1	-	-	-	Natagaima	25	X				X
131	Bateas	V	98	17	1	-	-	-	Natagaima	12	X				X

1	2	3	4	5	6	7	8	9	10	11	12	13	14	15	16
132	La Palmita	IP	800	160	2	-	-	82	Natagaima	30	X		X		
133	Palma Alta	V	450	65	1	-	-	-	Natagaima	6			X		
134	Pocharco	V	105	17	1	-	-	-	Natagaima	12	X				X
135	Rincón de Anchique	V	1.000	120	1	-	-	72	Natagaima	3	X		X		
136	Tamirco	V	250	30	1	-	-	-	Natagaima	7	X		X		X
137	Velú	IP	1.500	400	3	-	-	190	Natagaima	11	X		X		
138	Yaví	V	82	14	1	-	-	-	Prado	13	X				
<u>ORTEGA</u>															
139	Buenos Aires	IP	150	18	1	-	-	-	Ortega	14	X				
140	El Vergei	IP	291	97	1	-	-	70	Ortega	12	X				
141	Guaipa	IP	330	85	1	-	-	-	Coyaima	3	X				
142	Horizonte Leticia	IP	88	12	1	-	-	-	Róvira	37	X				
143	Piló	V	100	15	1	-	-	-	Ortega	16	X			X	
144	Mesa de Ortega	IP	800	101	1	-	-	65	Ortega	13	X				
145	Olaya Herrera	IP	800	350	2	-	-	300	Ortega	18	X				
146	Zortija	V	105	15	1	-	-	-	Ortega	12	X				
<u>PIEDRAS</u>															
147	Piedras	CM	1.000	150	2	80	-	170							
148	Chicalá	IP	60	12	1	-	-	75	Piedras	4	X				
149	Doima	IP	1.000	120	2	80	-	60	Ibagué	25	X				
150	Guataquicito	IP	160	30	1	-	-	-	Guataquí (Cundin.)	1					X
<u>PLANADAS</u>															
151	Bilbao	IP	200	39	2	32	-	32	Planadas	25				X	
152	Gaitania	IP	700	50	2	70	-	80	Planadas	10	X				
153	La Estrella	IP	150	25	1	25	-	-	Planadas	50	X				
154	Sur de Ata	CAS	180	35	1	-	-	25	Planadas	4	X				
<u>PRADO</u>															
155	Aco	IP	238	40	1	-	-	-	Prado	22				X	
156	Altagracia	V	88	13	1	-	-	-	Prado	26				X	
157	Catalán	V	58	10	1	-	-	-	Prado	5	X				

1	2	3	4	5	6	7	8	9	10	11	12	13	14	15	16
158	El Conchal	V	130	22	1	-	-	-	Prado	5	X				
159	La Chica	V	82	14	1	-	-	-	Prado	9	X				
160	La Virginia	V	70	12	1	-	-	-	Prado	10	X				
161	Peñón Alto	V	178	30	1	-	-	-	Prado	9	X				

PURIFICACION

162	Buenavista	V	128	25	1	-	-	-	Purificación	2	X				
163	Chenche Asoleados	IP	170	33	1	-	-	-	Purificación	8	X				
164	Chenche # 1	V	350	70	1	14	-	-	Purificación	7	X				
165	Chenche # 3	V	750	107	1	-	-	72	Purificación	5	X				
166	El Baura	V	500	64	2	-	-	50	Purificación	4	X				
167	El Hobo	CAS	55	15	-	-	-	-	Purificación	2	X				
168	El Tambo	V	116	19	1	-	-	-	Purificación	5	X				
169	La Coya	V	120	24	1	-	-	-	Purificación	16	X				
170	La Mata	V	358	60	1	-	-	63	Purificación	7	X				
171	La Ovejera	V	190	32	1	-	-	-	Purificación	2	X				
172	Las Brisas	V	285	17	1	-	-	-	Saldaña	17	X				
173	Las Damas	V	144	16	1	-	-	-	Purificación	8	X				
174	Lozania	IP	800	110	1	-	-	99	*	*	*	*	*	*	*
175	Mesetas	V	87	14	1	-	-	-	Purificación	24	X		X		
176	Tigre y Consuel	IP	120	18	1	-	-	-	Purificación	11	X				
177	Villa Colombia	V	250	24	1	-	-	-	Saldaña	5	X				
178	Villa Esperanza	IP	150	26	1	-	-	20	*	*	*	*	*	*	*

RIOBLANCO

179	Herrera	IP	1.800	182	3	100	-	140	Rioblanco	100			X		
180	La Lindosa	IP	125	16	1	-	-	-	Rioblanco	35			X		
181	La Uribe	V	55	8	1	-	-	-	Rioblanco	20			X		
182	Palo Negro	CAS	110	16	1	-	-	-	Rioblanco	60			X		
183	Puerto Saldaña	IP	400	80	1	35	-	55	Ataco	35			X		

RONCESVALLES

184	Santa Elena	IP	1.000	140	2	112	-	110	Roncesvalles	36			X		
-----	-------------	----	-------	-----	---	-----	---	-----	--------------	----	--	--	---	--	--

1	2	3	4	5	6	7	8	9	10	11	12	13	14	15	16
<u>ROVIRA</u>															
185	El Corazón	IP	230	40	1	-	-	-	Rovira	19	X				
186	Hato Viejo	CAS	210	30	1	-	-	-	Rovira	15	X				
187	Los Andes	IP	112	16	1	-	-	-	Rovira	18	X				
188	San Pedro	IP	135	27	1	-	-	-	Rovira	33	X				
<u>SALDAÑA</u>															
189	Tabalcón	V	490	70	1	-	45	45	Saldaña	13	X				
190	Santa Inés	V	210	30	1	-	-	30	Saldaña	5	X				
<u>SAN ANTONIO</u>															
191	La Florida	IP	300	60	2	-	-	60	San Antonio	28	X				
192	Playarrica	IP	2.338	339	3	120	300	334	Rovira	40	X				
193	Tetuán	CAS	300	35	1	-	-	-	San Antonio	12		X			
<u>SAN LUIS</u>															
194	Payandé	IP	2.000	400	2	300	-	250	Ibagué	20	X				
<u>SANTA ISABEL</u>															
195	Santa Isabel	CM	1.889	325	3	220	265	321							
196	Colón	C	500	94	1	50	-	-	Santa Isabel	15	X				
197	San Rafael	IP	360	55	2	54	-	50	Santa Isabel	10	X				
<u>SUAREZ</u>															
198	Hato Viejo	IP	400	80	1	-	-	60	Suárez	25	X				
<u>VALLE DE SAN JUAN</u>															
199	La Manga	IP	280	40	1	-	-	40	Valle de San Juan	15	X				
<u>VENADILLO</u>															
200	Junín	IP	586	62	1	62	-	55	Venadillo	26	X				

1	2	3	4	5	6	7	8	9	10	11	12	13	14	15	16
201	La Sierrita	IP	380	80	1	50	-	30	Venadillo	10	X				
202	Palma Rosa	V	250	30	1	-	20	23	Venadillo	9	X				
<u>VILLAHERMOSA</u>															
203	Pavas	IP	600	80	1	-	-	-	Líbano	18	X				
204	Platanilla	V	126	20	1	-	-	20	Villahermosa	7	X				
<u>VILLARRICA</u>															
205	La Colonia	IP	85	26	1	-	-	-	Villarrica	16	X		X		
206	Los Alpes	C	700	70	1	29	-	62	Villarrica	5	X				
207	Puerto Lleras	IP	100	30	1	-	-	21	Villarrica	24				X	

MINSALUD - INPES - ASCORAME
ESTUDIO SANITARIO DE COMU-
NIDADES RURALES
1972

COMUNIDADES RURALES

VALLE

No. DE COMUNIDADES POR MUNICIPIO	TIPO DE COMUNIDAD	No. DE HABITANTES	No. DE VIVIENDAS	No. DE ESCUELAS	No. VIVIENDAS SERVIDAS CON			CABECERA MUNICIPAL MAS CERCANA	VIAS DE ACCESO						
					LUZ ELEC TRICA	ALCAN TARI- LLADO	ACUE DUC- TC		NOMBRE	DISTAN CIA KMS	G	F	CM	FL	A
1	2	3	4	5	6	7	8	9	10	11	12	13	14	15	16
<u>CALE</u>															
1	Bellavista	CAS	300	150	1	150	150	150	Cali	3	X				
2	El Saladito	C	1.000	150	1	140	-	150	Cali	12	X				
3	Felidia	C	900	120	1	120	120	120	Cali	17	X				
4	Colondrinas	C	500	70	2	40	-	-	Cali	8	X				
5	Horniguero	C	450	60	1	40	-	-	Cali	13	X				
6	La Buitrera	C	1.000	150	2	50	-	130	Cali	10	X				
7	Monte Bello	CAS	1.200	200	1	180	-	-	Cali	5	X				
8	Navarro	C	500	60	1	60	-	-	Cali	12	X				
9	Pance	C	500	60	1	30	-	-	Cali	25	X				
10	Pinchinda	C	300	50	2	35	-	50	Cali	17	X				
11	V. Hermosa	CAS	900	120	-	110	-	110	Cali	6	X				
<u>ALCALA</u>															
12	El Congal	C	600	78	1	-	-	78	Alcalá	14	X				
13	La Caña	V	200	30	2	-	-	24	Alcalá	5	X				
14	La Cuchilla	IP	400	50	1	-	-	30	Alcalá	7	X				
15	Maravelez	IP	600	70	1	-	-	36	Alcalá	20	X				
<u>ANDALUCIA</u>															
16	Campoalegre	IP	1.300	160	3	115	-	131	Andalucía	7	X				

1	2	3	4	5	6	7	8	9	10	11	12	13	14	15	16
17	El Salto	IF	130	32	1	-	-	-	Tuluá	11	X				
18	Monte Hermoso	V	308	48	-	47	-	40	Andalucía	3	X				
19	Potrezillo	V	72	10	1	-	-	-	Tuluá	15	X				
20	Sanjón de Piedra	V	250	30	1	-	-	-	Andalucía	6	X				
21	Tamboral	V	410	65	2	28	-	57	Andalucía	3	X				
22	Zabaletas	IP	400	60	1	-	-	-	Andalucía	5	X				
<u>ANSERMANUEVO</u>															
23	Anacero	IP	300	38	3	-	-	-	Ansermanuevo	5	X				
24	El Billar	IP	500	80	2	-	-	80	Ansermanuevo	30	X				
25	El Noble	IP	150	30	1	-	-	22	Ansermanuevo	17	X				
26	El Vergel	IP	854	154	1	118	-	126	Ansermanuevo	18	X				
27	La Hondura	IP	136	17	2	-	-	-	Ansermanuevo	27	X				
28	Salazar	CAS	150	17	-	15	-	-	Ansermanuevo	1	X				
29	Tres Esquinas	C	70	10	1	-	-	-	Ansermanuevo	6	X				
<u>ARGELIA</u>															
30	El Raizal	IP	245	35	1	30	35	35	Argelia	7	X				
31	La Aurora	IP	220	30	1	23	23	25	Argelia	10	X				
<u>BOLIVAR</u>															
32	Aguas Lindas	V	350	35	1	-	-	-	Naranjal(Boliv)	8	X				
33	Buenos Aires	V	300	30	1	-	-	-	Naranjal(Boliv)	7	X				
34	Betania	IP	650	120	2	40	-	120	Bolívar	45	X				
35	Cristales	C	500	60	1	-	-	60	Trujillo	40	X				
36	Dos Quebradas	IP	220	35	1	-	-	35	Trujillo	30	X			X	
37	Guacas	V	200	30	1	-	-	-	Bolívar	12	X				
38	Guare	IP	380	63	1	-	-	28	Bolívar	2	X				
39	La Herradura	IP	350	52	1	-	-	48	Bolívar	14	X				
40	La Montañuela	V	270	26	1	-	-	-	Bolívar	10	X				
41	La Julia	IP	1.000	120	2	110	-	120	Roldanillo	17	X				
42	Primavera	IP	1.373	250	2	120	-	182	Bolívar	15	X				
43	Ricaurte	IP	780	150	1	100	-	110	Bolívar	10	X				
44	Santa Teresa	IF	150	20	1	-	-	-	El Piojo	44	X			X	
45	San Fernando	C	300	50	1	0	-	50	Bolívar	2	X				

1	2	3	4	5	6	7	8	9	10	11	12	13	14	15	16
---	---	---	---	---	---	---	---	---	----	----	----	----	----	----	----

BUENAVENTURA

46	Aguaclara	IP	500	66	1	53	-	-	Buenaventura	44	X				
47	Barcos	C	300	40	1	-	-	-	Buenaventura	100					X
48	Bazán	IP	600	105	1	-	-	-	Buenaventura	50					X
49	Bajo Calima	C	2.000	180	1	-	-	-	Buenaventura	34	X				
50	Córdoba	IP	700	107	1	41	-	-	Buenaventura	20	X				
51	El Pastico	C	150	33	1	-	-	-	Buenaventura	150					X
52	El Pital	C	250	69	1	-	-	-	Buenaventura	90					X
53	Kilómetro 42	C	320	44	1	-	-	-	Buenaventura	43		X			
54	La Concepción	IP	315	39	1	-	-	-	Buenaventura	230					X
55	La Plata	IP	200	10	1	-	-	-	*	150					X
56	Ladrilleros	IP	200	56	1	-	-	-	Buenaventura	90					X
57	Llano Abajo	IP	350	36	1	36	-	-	Buenaventura	37	X				
58	Puerto Merizalde	IP	1.500	222	3	160	-	-	Buenaventura	130					X
59	Punta de Soldado	IP	500	90	1	22	-	-	Buenaventura	20					X
60	S Antonio de Yuruman quí	C	700	97	1	28	-	-	Buenaventura	130					X
61	S Francisco de Naya	IP	150	152	2	-	-	-	Buenaventura	185					X
62	San Isidro	C	90	23	1	21	-	-	Buenaventura	90					X
63	Sn José de Anchicaya	IP	150	21	1	-	-	-	Buenaventura	40					X
64	San Lorenzo	C	84	11	1	-	-	-	Buenaventura	200					X
65	San Pedro de Naya	C	135	15	1	-	-	-	Buenaventura	140					X
66	Veneral	IP	300	40	1	21	-	-	Buenaventura	60					X
67	Zabaletas	IP	373	67	1	-	-	-	Buenaventura	29	X				
68	Zacarías	IP	640	80	1	-	-	-	Buenaventura	10	X				

BUGA

69	Alaska	V	250	25	1	20	-	-	Buga	19	X				
70	Chambibal	IP	500	51	1	42	-	25	Buga	6	X				
71	El Placer	IP	75	10	1	-	-	-	Buga	40	X				
72	El Vnculo	IP	406	64	1	-	-	64	Buga	8	X				
73	La Abana	IP	500	86	2	30	-	80	Buga	14	X				
74	La Campaña	V	200	30	1	21	-	22	Buga	4	X				
75	La María	IP	224	22	1	22	-	-	Buga	15	X				
76	Magdalena	V	800	100	2	180	-	170	Buga	9	X				
77	Quebradaseca	C	350	50	2	40	-	-	Buga	3	X				

1	2	3	4	5	6	7	8	9	10	11	12	13	14	15	16
78	Zanjón Hondo	C	575	60	1	-	-	60	Buga	5	X				
<u>BUGALAGRANDE</u>															
79	Ceilan	IP	2.400	340	4	290	120	310	Tuluá	30	X				
80	Coarturas	IP	115	15	2	18	-	42	Sevilla	20	X				
81	El Guayabo	IP	282	47	2	11	-	41	Bugalagrande	5	X				
82	El Overo	IP	2.000	155	3	152	-	95	Bugalagrande	5	X				
83	El Voladero	IP	100	18	1	-	-	-	Bugalagrande	7	X				
84	Galicia	IP	1.050	210	2	*	-	197	Bugalagrande	30	X				
85	Mestizal	IP	197	32	1	22	-	34	Bugalagrande	3	X				
86	Raila Arriba	IP	510	70	1	26	-	72	Sevilla	19	X				
87	San Antonio	IP	461	75	1	-	-	28	Bugalagrande	17	X				
88	Uribe Uribe	IP	600	80	1	60	-	75	Bugalagrande	7	X				
<u>CAICEDONIA</u>															
89	Barragán	V	612	85	1	60	-	43	Caicedonia	4	X				
90	El Crucero	IP	150	25	1	25	-	21	Sevilla	5	X				
91	La Camelia	V	910	130	1	90	-	-	Caicedonia	3	X				
92	Samaría	IP	336	48	1	48	-	48	Sevilla	13	X				
<u>CANDELARIA</u>															
93	Buchitolo	IP	460	50	1	20	-	23	Candelaria	5	X				
94	El Arenal	IP	250	38	1	36	-	31	Candelaria	3	X				
95	El Carmelo	IP	1.500	205	1	182	-	200	Cali	26	X				
96	El Laurel	IP	330	45	1	43	-	25	Candelaria	5	X				
97	El Tiple	IP	693	99	2	45	-	90	Cali	*	X				
98	La Regina	IP	290	40	1	30	-	30	Candelaria	3	X				
99	La Solorza	IP	150	22	1	-	-	-	Cali	40	X				
100	San Joaquín	IP	1.260	180	1	93	-	-	Cali	*	X				
<u>CARTAGO</u>															
101	Campo Alegre	IP	479	87	1	40	-	-	Cartago	1	X				
102	Cauca	IP	370	68	1	-	-	-	Cartago	10	X				
103	El Guanábano	V	150	20	-	-	-	-	Cartago	6	X				

	2	3	4	5	6	7	8	9	10	11	12	13	14	15	16
104	Modin	IP	172	33	7	-	-	172	Cartago	22	X				
105	Piedra de Moler	IP	100	30	3	-	-	-	Cartago	20	X				
106	San Joaquín	IP	1.257	239	1	167	-	140	Cartago	4	X				
107	Santa Ana	IP	1.086	193	2	122	-	134	Cartago	4	X				
108	Zaragoza	IP	2.000	280	7	182	-	275	Cartago	5	X				

DAGUA

109	Atuncela	CAS	52	8	1	-	-	-	Dagua	11	X				
110	Borrero y Ayerbe	IP	1.500	220	3	220	-	220	Dagua	16	X				
111	Cisneros	IP	714	102	2	-	-	68	Dagua	40	X				
112	El Carmen	IP	670	165	1	165	-	162	Dagua	18	X				
113	El Danubio	C	94	23	-	-	-	-	Bueneventura	59	X				
114	El Limonar	IP	380	40	1	35	-	40	Dagua	11	X				
115	El Naranjo	IP	165	19	1	-	-	-	Dagua	20	X				X
116	El Palmar	CAS	164	28	1	-	-	25	Dagua	10	X				
117	El Píñal	IP	172	28	1	-	-	20	Dagua	10	X				
118	El Salado	IP	220	23	1	14	23	23	Dagua	19	X				
119	Juntas	IP	450	75	1	-	-	-	Dagua	39	X				X
120	La Cascada	IP	350	50	1	-	-	-	Dagua	52	X				
121	La Elsa	IP	100	22	1	-	-	-	Dagua	50	X				
122	La Ventura	V	100	25	1	25	-	20	Dagua	5	X				
123	Lobo Guerrero	IP	458	71	1	-	-	29	Dagua	14	X				
124	San Bernardo	IP	345	68	1	46	-	68	Dagua	22	X				
125	San Vicente	C	134	25	1	-	-	-	Dagua	3					X
126	Santa María	IP	300	30	1	-	-	30	Dagua	10	X				
127	Villa Hermosa	C	82	11	1	-	-	-	Dagua	5	X				
128	Zabaletas	IP	180	29	1	-	-	-	Restrepo	20	X				

EL AGUILA

129	El Guayabo	V	60	12	1	-	-	-	El Aguila	9	X				
130	La Esparta	IP	120	28	1	20	20	20	El Aguila	15	X				
131	La Libertad	IP	60	9	2	-	-	-	Anserma Nuevo	10	X				
132	La María	IP	600	160	2	70	-	104	El Aguila	18	X				
133	San Pablo	IP	100	20	1	-	-	-	El Aguila	10	X				
134	Villanueva	IP	1.700	115	2	63	-	98	El Aguila	14	X				

1	2	3	4	5	6	7	8	9	10	11	12	13	14	15	16
<u>EL CAIRO</u>															
135	Albán	IP	2.000	220	2	110	220	220	El Cairo	14	X				
<u>EL CERRITO</u>															
136	Campoalegre	V	110	15	1	-	-	-	El Cerrito	12	X				
137	El Carmen	V	760	107	1	105	103	107	El Cerrito	10	X				
138	El Castillo	IP	310	33	2	30	-	33	El Cerrito	16	X				
139	El Placer	IP	1.350	180	2	174	-	182	Palmira	9	X				
140	El Pomo	IP	70	10	1	-	-	-	El Cerrito	15	X				
141	Guacamal	V	129	12	1	-	-	-	El Cerrito	9	X				
142	La Providencia	C	380	57	-	57	57	57	El Cerrito	7	X				
143	San Antonio	IP	350	55	1	26	-	40	El Cerrito	6	X				
144	Santa Elena	IP	2.200	220	3	126	-	170	El Cerrito	8	X				
145	Santa Luisa	IP	105	31	1	29	-	31	Palmira	28	X				
146	Tenerife	IP	950	106	3	80	50	100	Palmira	46	X				
<u>EL DOVIO</u>															
147	Bitaco	IP	168	21	1	-	-	-	El Dovic	19	X				
148	Calle Larga	V	160	20	1	-	-	-	El Dovic	2	X				
149	Cajamarca	C	915	144	2	55	-	144	El Dovic	4	X				
150	El Crucero	V	104	17	1	12	-	-	El Dovic	3	X				
151	La Cabaña	IP	103	15	1	11	-	-	El Dovic	7	X				
152	La Pradera	C	150	12	1	-	-	65	Versalles	19	X		X		
153	La María	V	89	12	1	-	-	-	El Dovic	2	X				
154	Lituania	IP	203	30	1	-	-	-	El Dovic	31	X		X		
155	Mate Caña	IP	360	60	1	28	-	23	El Dovic	2	X				
156	Monte Azul	IP	52	7	1	-	-	94	Versalles	11	X				
<u>FLORIDA</u>															
157	Betania	C	250	25	1	-	-	-	Florida	10	X				
158	Cañas Abajo	C	250	25	1	-	-	-	Florida	7	X				
159	Cañas Arriba	C	250	30	1	-	-	-	Florida	18	X				
160	Chocosito	IP	1.600	90	1	50	-	62	Florida	10	X				
161	El Pedregal	IP	500	60	1	40	-	60	Florida	3	X				

1	2	3	4	5	6	7	8	9	10	11	12	13	14	15	16
162	La Diana	IP	300	30	2	20	-	30	Florida	10	X				
163	La Unión	IP	250	70	1	-	-	-	Florida	15	X				
164	Fueblo Nuevo	IP	300	100	1	-	-	-	Florida	12	X				
165	Remolino	IP	800	40	1	-	-	-	Florida	10	X				
166	San Antonio	IP	2.500	370	5	340	200	200	Florida	5	X				
167	San Francisco	IP	500	50	2	30	-	10	Florida	15	X				
168	Tarragona	IP	300	105	1	30	-	-	Florida	15	X				
<u>GINEBRA</u>															
169	Costa Rica	IP	2.420	310	2	310	293	310	Ginebra	6	X				
170	Floresta	IP	72	11	1	11	-	-	Ginebra	3	X				
<u>GUACARI</u>															
171	Alto la Julia	CAS	300	50	1	-	-	35	Guacari	14	X			X	
172	Guabas	IP	2.075	200	2	-	-	165	Guacari	6	X				
173	Guabitas	IP	612	102	4	102	-	102	Guacari	10	X				
174	Puerto Rojo	V	120	20	1	-	-	-	Guacari	12	X				
175	Pichinchi	IP	501	74	2	74	74	74	Guacari	11	X				
176	Santa Rosa de Tapias	IP	1.920	320	2	-	-	90	Guacari	11	X				
177	Sonso	IP	1.954	190	2	60	-	100	Guacari	5	X				
<u>JAMUNDI</u>															
178	Ampudia	IP	160	20	1	-	-	-	Jamundi	16	X				
179	Boca de Palo	C	360	50	1	-	-	-	Jamundi	15	X				
180	Guachinte	C	147	21	1	-	-	-	Jamundi	10	X				
181	La Estrella	V	210	20	1	-	-	-	Jamundi	10	X				
182	La Liberia	IP	260	40	2	-	-	-	Jamundi	48	X				
183	Fase de la Bolsa	C	500	49	1	-	-	-	Jamundi	15	X				
184	Potrerrillo	IP	626	178	2	150	156	72	Jamundi	7	X				
185	Puente Vélez	C	350	60	1	-	-	-	Jamundi	*	X				
186	Quinamayo	C	90	144	1	50	-	-	Jamundi	17	X				
187	San Antonio	IP	1.000	126	2	100	-	126	Jamundi	23	X				
188	San Vicente	IP	240	20	1	-	-	-	Jamundi	12	X				
189	Timba	IP	2.500	350	2	350	-	320	Jamundi	40	X				
190	Villa Colombia	IP	600	75	2	40	-	65	Jamundi	30	X				

1	2	3	4	5	6	7	8	9	10	11	12	13	14	15	16
191	Villa Paz	IP	1.980	208	2	87	-	-	Jamundí	16	X				
<u>LA CUMBRE</u>															
192	Arboledas	V	175	25	1	12	-	-	La Cumbre	2	X				
193	Bitaco	IP	485	80	1	80	-	80	La Cumbre	10	X				
194	La María	IP	262	44	1	-	-	-	Dagua	14	X				
195	Lomitas	IP	392	60	1	60	-	60	La Cumbre	11	X				
196	Jiguales	V	62	9	1	-	-	-	La Cumbre	8	X				
197	Pavas	IP	1.070	153	2	148	129	136	La Cumbre	3	X				
198	Puente Falo	IP	154	22	1	*	-	22	La Cumbre	11	X				
199	San Salvador	IP	220	39	2	-	-	39	Restrepo	18	X				
<u>LA UNION</u>															
200	El Líndero	IP	120	15	1	-	-	-	La Unión	15	X				
201	La Despensa	IP	100	14	1	-	-	14	La Unión	16	X			X	
202	Quebrada Grande	IP	600	60	1	40	-	60	El Dovio	20	X				
203	San Pedro	IP	2.300	330	2	250	55	322	La Unión	1	X				
204	San Luis	IP	750	130	1	100	-	60	La Unión	3	X				
<u>LA VICTORIA</u>															
205	Miravalles	IP	800	120	2	62	-	-	La Victoria	19	X				
206	Riveralta	IP	500	70	1	-	-	-	Armenia	15	X				
207	San José	IP	302	50	1	40	-	20	La Victoria	3	X				
<u>OBANDO</u>															
208	Cruces	IP	500	60	1	50	50	53	Obando	11	X				
209	Juan Díaz	IP	280	30	1	20	-	-	Obando	10	X				
210	Molina	IP	400	45	1	11	20	34	Obando	16	X				
211	San Isidro	IP	360	60	1	40	40	39	Obando	16	X				
212	Villa Rodas	IP	420	70	1	21	50	56	Cartago	17	X				
<u>PALMIRA</u>															
213	Amaine	IP	1.376	172	1	169	43	172	Palmira	8	X				

1	2	3	4	5	6	7	8	9	10	11	12	13	14	15	16
214	Barrancas	IP	1.200	110	2	90	-	80	Palmira	3	X				
215	Bolo Artonal	C	400	50	1	27	-	-	Pradera	8	X				
216	Bolo La Italia	IP	1.000	120	1	96	-	97	Palmira	7	X				
217	Bolo San Isidro	IP	1.000	201	2	*	-	157	Palmira	7	X				
218	Boyacá	IP	800	120	1	120	-	79	Palmira	11	X				
219	Coronado	IP	950	170	1	144	-	150	Palmira	2	X				
220	Guanabanal	IP	1.000	150	1	53	-	135	Palmira	11	X				
221	Guayabal	C	450	70	1	62	-	-	Palmira	4	X				
222	La Bolsa	V	250	60	1	41	-	-	Palmira	7	X				
223	La Buitrera	IP	500	140	2	90	-	123	Palmira	11	X				
224	La Manuelita	C	300	45	1	45	45	45	Palmira	5	X				
225	La Orlidia	CAS	320	45	-	-	-	-	Palmira	2	X				
226	La Pampa	V	500	61	-	-	-	-	Palmira	6	X				
227	La Asequia	IP	700	155	2	71	-	146	Palmira	19	X				
228	La Herradura	IP	700	94	1	38	-	70	Palmira	6	X				
229	La Torre	IP	1.000	159	1	107	-	136	Palmira	20	X				
230	Matapalo	C	146	22	1	-	-	-	Palmira	40	X				
231	Monteclaro	V	720	105	-	80	40	-	Palmira	4	X				
232	Obando	IP	500	60	1	39	-	-	Palmira	15	X				
233	Palma Seca	IP	1.200	120	1	52	-	105	Palmira	15	X				
234	Rotrerillo	IP	900	107	2	75	-	-	Palmira	12	X				
235	Tablones	IP	330	50	1	39	-	25	Palmira	15	X				
236	Tenjo	IP	120	28	1	18	-	23	Palmira	30	X				
237	Tienda Nueva	IP	240	82	1	59	-	75	Palmira	9	X				
238	Tebe	IP	51	11	1	-	-	-	Palmira	28	X				
<u>PRADERA</u>															
239	La Tupia	IP	460	74	1	71	-	65	Pradera	10	X				
240	Lomitas	IP	180	28	1	25	-	24	Pradera	8	X				
<u>RIOFRIO</u>															
241	Fenicia	IP	1.500	226	3	110	*	226	Riofrío	22	X				
242	La Zulia	IP	190	20	1	-	-	20	Riofrío	27	X		X		
243	Madrigal	IP	200	31	1	-	-	27	Riofrío	5	X				
244	Piedras (Portugal)	IP	550	44	1	-	-	-	Riofrío	32	X				
245	Salónica	IP	2.500	255	2	240	180	240	Riofrío	26	X				

1	2	3	4	5	6	7	8	9	10	11	12	13	14	15	16
---	---	---	---	---	---	---	---	---	----	----	----	----	----	----	----

ROLDANILLO

246	El Pié	IP	120	23	1	-	-	21	Roldanillo	4	X				
247	El Rey	V	350	50	-	-	-	-	Roldanillo	2	X				
248	El Retiro	IP	257	30	1	-	-	26	Roldanillo	14	X				
249	Hobo	IP	173	28	1	-	-	23	Roldanillo	3	X				
250	Higueroncito	IP	1.500	190	2	76	-	44	Roldanillo	12	X				
251	Isugú	IP	168	21	1	12	-	-	Roldanillo	5	X				
252	La Candelaria	IP	378	34	1	29	-	-	La Victoria	9	X				
253	Morelia	IP	2.000	141	3	116	-	122	Roldanillo	10	X				
254	Palmar	V	230	23	1	23	-	-	Roldanillo	3	X				
255	Puerto Quintero	IP	238	25	1	21	-	-	Roldanillo	6	X				
256	Remolino	V	245	23	1	21	-	25	La Victoria	13	X				
257	Silencio	V	63	13	1	-	-	-	Roldanillo	7	X				
258	Simón Bolívar	V	323	28	1	22	-	23	Roldanillo	7	X				
259	Santa Rita	IP	1.155	169	2	80	-	165	Roldanillo	5	X				
260	Tierra Blanca	V	310	25	1	21	-	25	Roldanillo	3	X				

SAN PEDRO

261	Buenos Aires	IP	330	50	1	-	-	50	Buga	29	X				
262	Guayabal	V	200	17	1	-	-	-	San Pedro	3	*	*	*	*	*
263	Los Chancos	IP	500	55	2	40	-	36	San Pedro	4	*	*	*	*	*
264	Montegrande	V	220	40	1	21	-	-	San Pedro	2	X				
265	Presidente	IP	450	62	1	62	-	42	Buga	7	*	*	*	*	*
266	San José	IP	550	80	2	-	-	-	San Pedro	9	Y				
267	Todos los Santos	IP	700	100	2	80	-	99	Buga	15	X				

SEVILLA

268	Corozal	IP	480	80	1	47	50	73	Sevilla	20	X				
269	Cumbarco	IP	434	62	2	51	57	62	Sevilla	29	X				
270	Estación Caicedonia	V	350	50	1	30	-	-	Caicedonia	12	X				
271	El Venado	IP	147	21	1	11	-	-	Sevilla	12	X				
272	La Cuchilla	IP	245	35	2	31	-	32	Sevilla	14	X				
273	Manzanillo	IP	210	30	2	30	-	27	Sevilla	8	X				
274	Palomino	IP	240	40	2	40	-	35	Sevilla	10	X				

1	2	3	4	5	6	7	8	9	10	11	12	13	14	15	16
275	San Antonio	IP	700	100	1	79	-	90	Sevilla	12	X				
276	Tres Esquinas	IP	660	110	2	108	-	91	Sevilla	1	X				
<u>TORO</u>															
277	Bohio	IP	398	50	1	18	-	45	Toro	5	X				
278	La Quebra	IP	192	22	1	-	-	29	Toro	7			X		
279	San Antonio	IP	800	108	1	25	-	108	Toro	3	X				
280	San Francisco	IP	2.000	250	1	99	-	220	Toro	12	X				
<u>TRUJILLO</u>															
281	Alto de Páez	IP	200	19	1	-	-	-	Trujillo	11	X				
282	Andinapolis	IP	400	75	2	40	-	70	Trujillo	20	X				
283	Huasano	IP	1.200	85	2	-	-	80	Riofrío	14	X				
284	Robledo	IP	1.000	133	1	-	-	120	Riofrío	15	X				
285	San Isidro	IP	60	19	1	-	-	-	Trujillo	15	X				
286	Venecia	IP	300	150	2	43	-	150	Trujillo	15	X				
<u>TULUA</u>															
287	Aguaclara	IP	1.800	285	3	210	-	143	Tuluá	4	X				
288	Barragán	IP	750	105	1	-	50	95	Tuluá	95	*	*	*	*	*
289	Bocas de Tuluá	IP	450	65	1	-	-	46	Tuluá	10	X				
290	Campoalegre	V	250	40	1	32	-	40	Tuluá	5	X				
291	El Ptacho	IP	60	8	-	-	-	-	Tuluá	18	X				
292	Frazadas	IP	600	55	2	-	55	55	Tuluá	30	X				
293	La Iberia	IP	295	35	1	-	-	35	Tuluá	12	X				
294	La Marina	IP	2.000	220	2	-	-	208	Tuluá	12	X				
295	La Moralia	IP	384	64	2	-	60	50	Tuluá	17	X				
296	La Palmera	IP	400	56	1	42	-	44	Tuluá	10	X				
297	La Rivera	V	230	30	1	26	-	-	Tuluá	3	X				
298	Los Caimos	IP	60	8	1	20	-	-	Tuluá	6	X				
299	Mateguadua	IP	82	12	1	-	-	-	Tuluá	8	X				
300	Monte Loro	IP	420	51	1	-	-	51	Tuluá	45	X				
301	Nariño	IP	1.200	197	2	184	-	120	Tuluá	6	X				
302	San Carlos	IP	534	72	2	72	72	72	Tuluá	11	X				
303	San Rafael	IP	52	7	1	-	-	-	Tuluá	18	X				

1	2	3	4	5	6	7	8	9	10	11	12	13	14	15	16
304	Santa Lucía	IP	365	57	2	-	40	57	Tuluá	97	X				
305	Tres Esquinas	IP	750	81	2	70	-	115	Tuluá	5	X				
<u>ULLOA</u>															
306	Ulloa	CM	1.351	223	5	*	220	219							
307	El Brillante	C	200	40	1	*	-	37	Ulloa	1	X				
308	Montezuma	IP	675	156	4	*	-	120	Ulloa	4	X				
<u>VERSALLES</u>															
309	Campoalegre	IP	120	23	2	23	-	23	Versalles	25	X				
310	El Balsal	IP	700	104	2	90	-	92	Versalles	60	X				
311	La Florida	IP	350	38	1	35	-	30	Toro	25	X				
<u>VIJES</u>															
312	Cachimbal	IP	75	20	1	-	-	20	Restrepo	15	X				
313	El Tambor	CAS	86	14	1	-	-	12	Restrepo	18	X				
<u>YOTOCO</u>															
314	El Dorado	IP	150	21	1	19	-	18	Buga	24	X				
315	La Negra	IP	82	16	1	-	-	16	Buga	30	X				
316	Las Delicias	IP	115	22	1	-	-	22	Yotoco	15	X				
317	Media Canoa	IP	950	64	1	64	-	64	Yotoco	4	X				
318	Puentetierra	IP	64	15	1	15	-	-	Buga	21	X				
319	San Antonio de Piedras	IP	83	10	2	-	-	-	Riofrío	27	X				
<u>YUMBO</u>															
320	Arroyohondo	IP	300	46	2	46	46	46	Cali	5	X				
321	Barrio América	CAS	2.000	260	1	100	-	236	Yumbo	4	X				
322	Dapa (El Rincón)	CAS	750	140	1	-	-	80	Cali	29	X				
323	Dapa	IP	150	15	1	15	-	-	Cali	25	X				
324	Mulalo	IP	1.500	110	1	90	-	90	Yumbo	5	X				
325	Puerto Isaacs	IP	1.120	115	1	115	-	95	Yumbo	2	X				

1	2	3	4	5	6	7	8	9	10	11	12	13	14	15	16
326	San Marcos	IP	300	40	1	-	-	-	Yumbo	7	X				
327	Santa Inés	IP	104	14	1	14	-	-	Yumbo	8	X				
<u>ZARZAL</u>															
328	Guasimal	IP	67	9	1	-	-	-	Zarzal	5	X				
329	Limonas	IP	355	52	1	23	-	52	Zarzal	2	X				
330	Quebrada Nueva	IP	1.538	230	3	110	120	230	Zarzal	16	X				
331	Vallejuelo	IP	2.230	197	1	105	-	177	Zarzal	14	X				

MINSALUD - INPES - ASCOFAME
ESTUDIO SANITARIO DE COMU -
NIDADES RURALES
1972

COMUNIDADES RURALES

CAQUETA

No. DE COMUNIDADES POR MUNICIPIO	TIPO DE COMUNIDAD	No. DE HABITANTES	No. DE VIVIENDAS	No. DE ESCUELAS	No. VIVIENDAS SERVIDAS CON			CABECERA MUNICIPAL MAS CERCANA	VIAS DE ACCESO						
					LUZ ELEC TRICA	ALCAN TARI- LLADO	ACUE DUC- TO		NOMBRE	DIS TAN CIA KMS	C	F	CM	FL	A
1	2	3	4	5	6	7	8	9	10	11	12	13	14	15	16
<u>FLORENCIA</u>															
1	Norcasia	IP	400	50	2	25	-	-	Florencia	42	X		X		
2	San Antonio	IP	170	48	1	-	-	48	Florencia	18	X				
3	Valparaiso	C	915	250	1	228	-	180	Morelia	56	X			X	
4	Venecia	CAS	145	34	1	-	-	-	Florencia	13	X				
<u>ALBANIA</u>															
5	Albania	CM	960	237	3	85	-	-							
<u>BELEN ANDAQUES</u>															
6	El Portal	IP	174	29	2	-	-	-	Belén	21	X				
7	Puerto Torres	IP	180	40	3	35	-	-	Belén	24	X				
8	San Jorge	CAS	106	25	1	-	-	-	Morelia	18	X				
9	San José	IP	1.410	235	3	230	-	222	Belén	17	X				
10	Yurayaco	IP	119	24	1	20	-	-	*	*	*	*	*	*	*
<u>EL DONCELLO</u>															
11	Maguare	IP	511	156	1	-	-	95	El Doncello	17	X				
12	Puerto Manrique	IP	960	95	1	30	-	-	El Doncello	38	X				

1	2	3	4	5	6	7	8	9	10	11	12	13	14	15	16
13	Rionegro	IP	450	100	1	-	-	86	Puerto Rico	55					X
<u>LA MONTAÑITA</u>															
14	La Montañita	CM	972	152	2	150	43	73							
15	La Unión	CAS	328	41	1	-	-	-	Montañita	37	X				X
16	Paletara	CAS	259	51	1	-	-	-	Montañita	19	X				
17	Santuario	IP	327	45	2	35	-	-	Montañita	5	X				
<u>MATICURU</u>															
18	Maticuru	CM	102	30	1	20	-	-							
<u>MILAN</u>															
19	Milán	CM	1.171	180	2	180	-	180							
20	San Antonio	IP	336	67	1	64	-	-	Milán	45					X
<u>MORELIA</u>															
21	Morelia	CM	1.120	189	3	95	66	189							
<u>PUERTO RICO</u>															
22	Cartagena	IP	1.500	170	1	42	-	-	Paujil	67					X
23	Esmeralda	CAS	376	47	1	-	-	-	Puerto Rico	12	X				
24	Lucitania	IP	350	79	1	-	-	-	Puerto Rico	16	X				X
<u>SAN VICENTE DE CAGUAN</u>															
25	Santa Rosa	IP	300	45	1	-	-	-	San Vicente	70					X
<u>SOLANO</u>															
26	Solano	CM	2.300	220	3	200	-	220							
27	Curillo	IP	250	30	1	22	-	-	Valparaíso	40					X
28	Mandulay	CAS	750	150	1	95	145	145	Solano	10					X

1	2	3	4	5	6	7	8	9	10	11	12	13	14	15	16
---	---	---	---	---	---	---	---	---	----	----	----	----	----	----	----

SOLITA

29	Solita	CM	600	80	2	20	-	80
----	--------	----	-----	----	---	----	---	----

MINSALUD - INPES - ASCOFAME
ESTUDIO SANITARIO DE COMU -
NIDADES RURALES
1972

COMUNIDADES RURALES

PUTUMAYO

No. DE COMUNIDADES POR MUNI -	TIPO DE COMU -	No. DE HABITANTES	No. DE VIVIENDAS	No. DE ESCUELAS	No. VIVIENDAS SERVIDAS CON			CABECERA MUNICIPAL MAS CERCANA	DIS TANCIA KMS	VIAS DE ACCESO					
					LUZ ELEC TRICA	ALCAN TARI- LLADO	AGUE DUC- TO			N O M B R E	C	F	CM	FL	A
OR- DEN	CIPIO	COMU NID.	4	5	6	7	8	9	10	11	12	13	14	15	16
<u>MOCOA</u>															
1	Condagua	IP	130	23	3	-	-	-	Mocoa	25	X		X		
2	El Pepino	IP	510	75	2	-	-	-	Mocoa	9	X				
3	Jauno	CAS	108	18	2	-	-	-	Villa Garzón	24	X				
4	José María Hernández	IP	88	22	2	-	-	-	*	*	*	*	*	*	*
5	La Eme	V	85	14	1	-	-	-	Villa Garzón	7	X				
6	La Tebaida	CAS	150	25	2	-	-	21	Mocoa	14	X				
7	Mayoque	IP	156	26	6	-	-	-	*	*	*	*	*	*	*
8	Pueblo Viejo	IP	92	10	1	-	-	21	Mocoa	6	X				
9	San Roque	IP	227	50	3	20	-	-	*	*	*	*	*	*	*
10	Santa Lucía	IP	226	38	7	25	-	-	*	*	*	*	*	*	*
11	Yungullo	IP	132	22	2	-	-	-	Mocoa	50	X		X		
<u>COLON</u>															
12	San Pedro	CAS	300	40	1	-	-	25	Sibundoy	3	X				
<u>PUERTO ASIS</u>															
13	Buenos Aires	V	120	19	1	-	-	-	Puerto Asis	44	X				
14	Campo Bello	V	117	16	1	-	-	-	Puerto Asis	32	X				
15	Cocaya	CAS	86	18	1	-	-	-	Puerto Asis	1	X				

1	2	3	4	5	6	7	8	9	10	11	12	13	14	15	16
16	Churuyaco	V	50	8	1	-	-	-	Puerto Asis	104	X				
17	El Tigre	CAS	350	35	1	-	-	-	Puerto Asis	78	X				
18	La Dorada	CAS	300	30	1	-	-	-	Puerto Asis	98	X				
19	La Esperanza	V	53	10	1	-	-	-	Puerto Asis	12	X				
20	La Hormiga	IP	450	65	1	-	-	-	Puerto Asis	114	X				
21	Las Planadas	CAS	96	26	1	-	-	-	Puerto Asis	22	X				
22	Paujil	CAS	500	50	1	-	-	-	Puerto Asis	14	X				
23	Pifuma Blanca	IP	72	12	3	-	-	-	Puerto Asis	75					X
24	Puerto Caicedo	IP	1.146	191	2	89	-	-	Puerto Asis	20	X				
25	Puerto Colón	IP	350	50	1	-	-	-	Puerto Asis	135	X				
26	San Antonio del G.	IP	300	25	1	-	-	-	Puerto Asis	90	X				
27	San Marcelino	V	60	7	1	-	-	-	Puerto Asis	144	X				X
28	San Pedro	IP	1.200	90	3	45	-	-	Puerto Asis	19	X				
29	Yarumo	CAS	95	21	1	-	-	-	Puerto Asis	52	X				
<u>PUERTO LEGUIZAMO</u>															
30	La Tagua	IP	344	59	4	52	-	-	Leguízamo	25	X				
31	Puerto Ospina	IP	246	40	2	-	-	-	Leguízamo	160					X
<u>SIBUNDOY</u>															
32	El Ejido	CAS	210	35	1	-	-	-	Sibundoy	6	X				X
33	El Putumayo	CAS	384	64	1	-	-	-	Sibundoy	4	X				
34	San Félix	CAS	120	24	1	-	-	-	Sibundoy	6	X				X
<u>SAN FRANCISCO</u>															
35	San Francisco	CM	2.190	365	2	166	-	-							
36	Porotoyaco	V	204	34	2	-	-	-	San Francisco	5	X				
<u>SANTIAGO</u>															
37	Santiago	CM	1.630	262	2	160	220	164							
38	San Andrés	CAS	414	69	1	-	-	60	Santiago	3	X				
39	Vichey	V	120	20	-	-	-	-	Colón	3	X				

1	2	3	4	5	6	7	8	9	10	11	12	13	14	15	16
<u>VILLA GARZON(VILLA AMAZONICA)</u>															
40	Villa Garzón(Villa Amazónica)	CM	1.236	206	2	100	-	150							
41	Cananguacho	CAS	94	14	2	-	-	-	Villa Garzón	8	X				
42	La Castellana	IP	72	14	2	-	-	-	Villa Garzón	20	X			X	
43	Puerto Colgante	CAS	83	13	-	-	-	-	Villa Garzón	1	X				
44	Puerto Limón	IP	1.038	173	3	150	20	83	Villa Garzón	9	X				
45	Puerto Umbria	IP	612	102	4	70	-	-	Villa Garzón	22	X				
46	Villa Flor	CAS	80	16	1	-	-	-	*	*	*	*	*	*	*